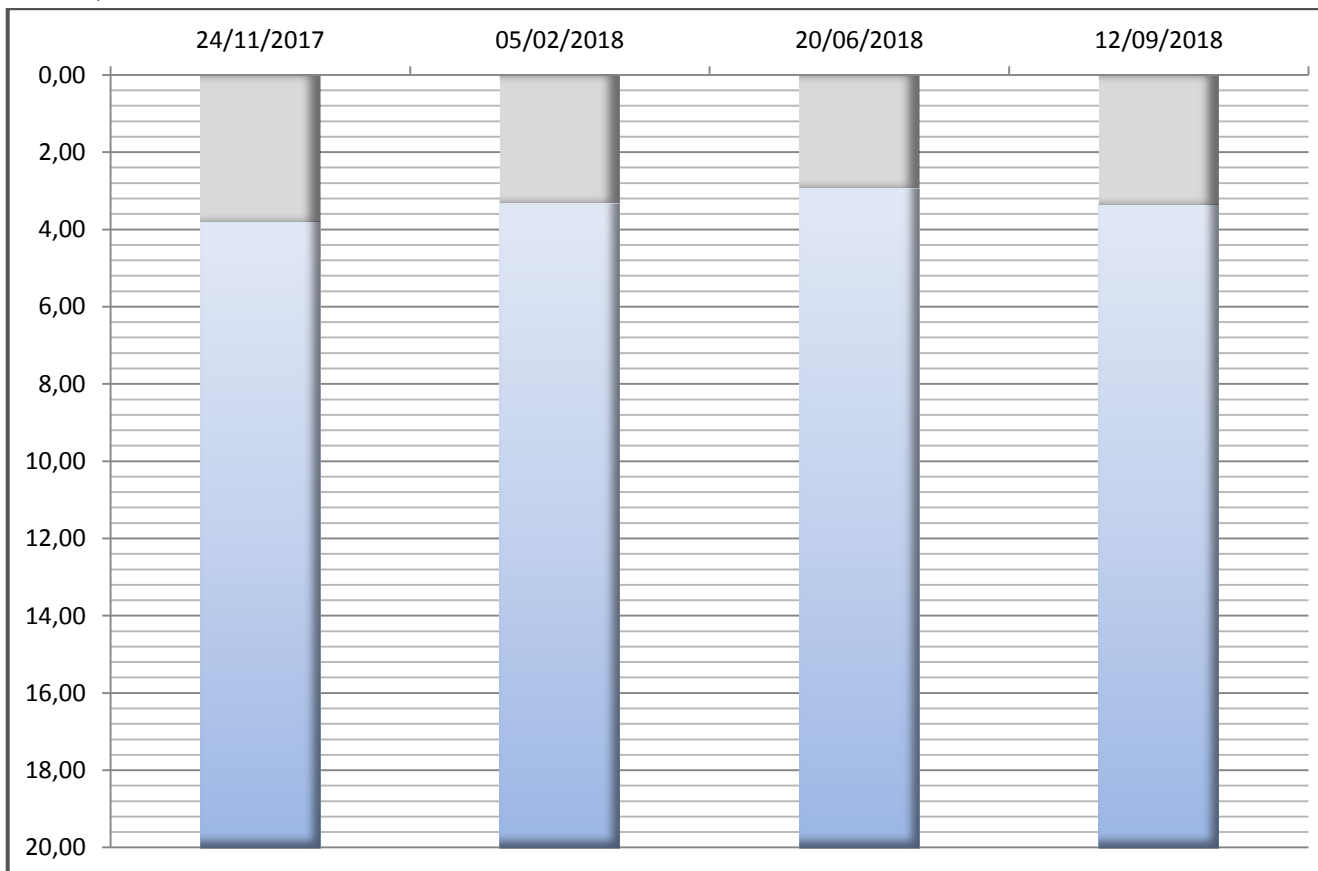


ALLEGATO 2 – GRAFICI LIVELLO PIEZOMETRICO

NUOVA CODIFICA: AV-PE-SO-04

QUOTA (m. s.l.m.): 86,71

Schematizzazione del livello idrico nel piezometro

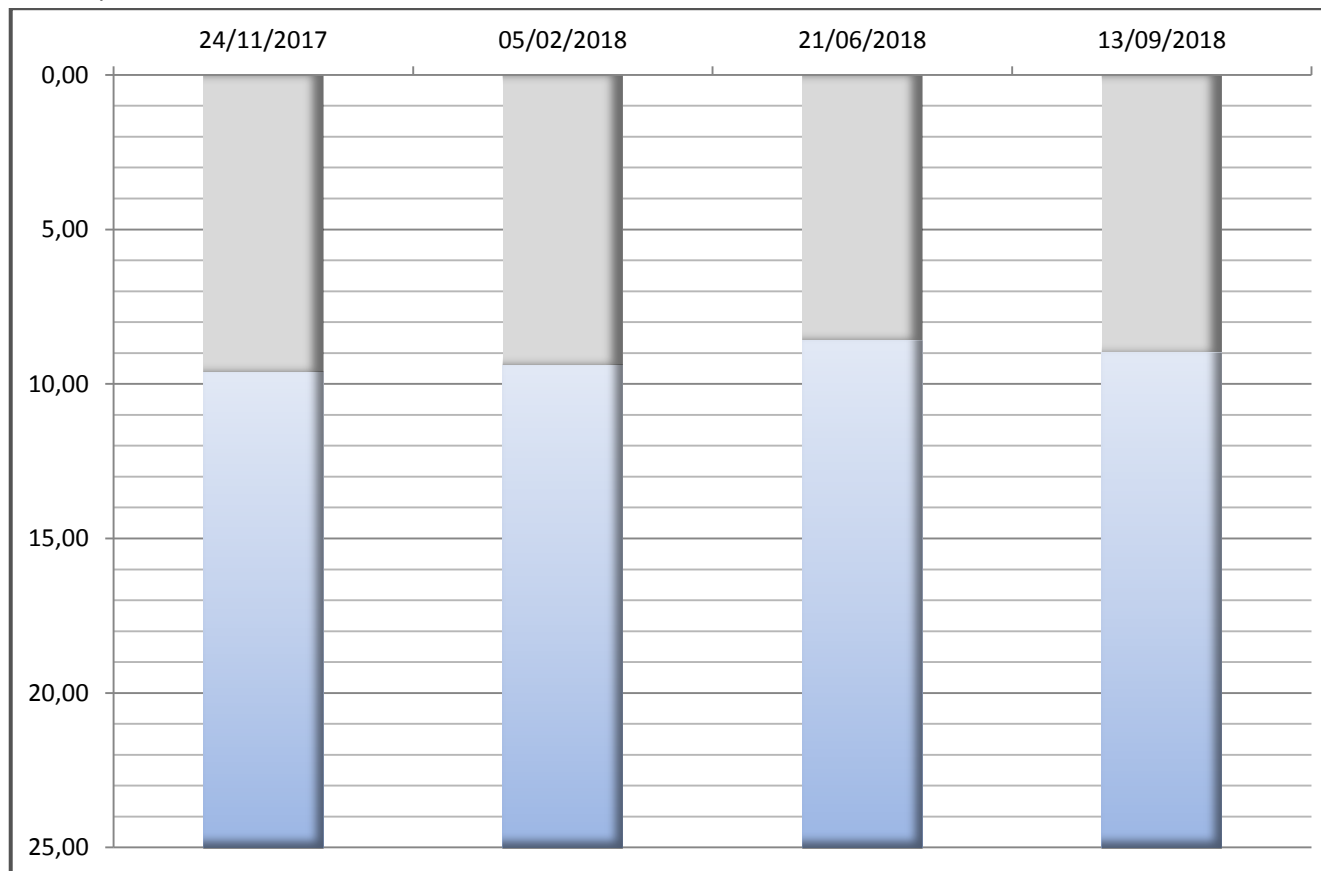


Misura	1	2	3	4
Data	24/11/2017	05/02/2018	20/06/2018	12/09/2018
m p.c.	3,81	3,32	2,94	3,37
m s.l.m.	82,90	83,39	83,77	83,34

NUOVA CODIFICA: AV-PE-SO-05

QUOTA (m. s.l.m.): 95,27

Schematizzazione del livello idrico nel piezometro

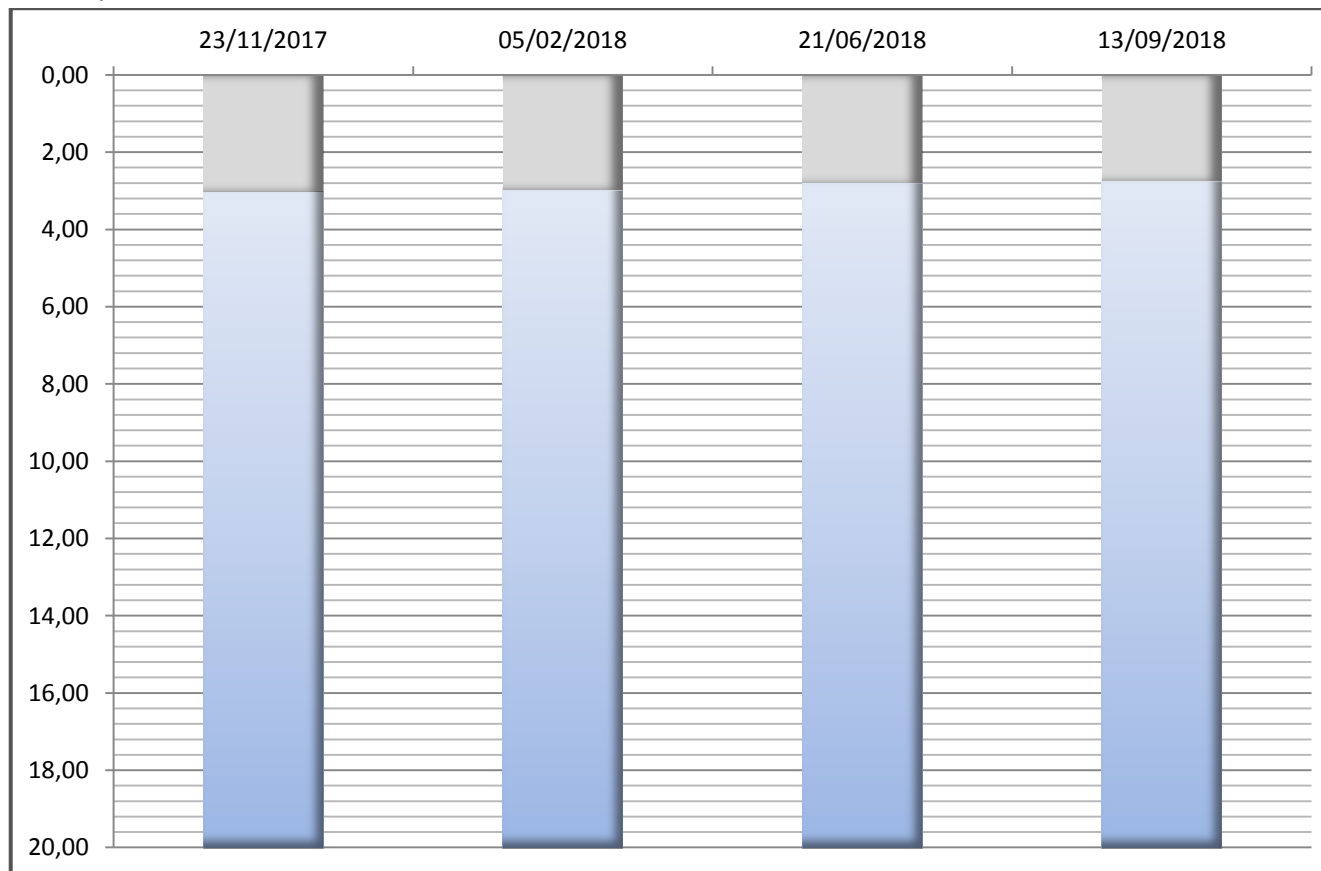


Misura	1	2	3	4
Data	24/11/2017	05/02/2018	21/06/2018	13/09/2018
m p.c.	9,61	9,39	8,59	8,99
m s.l.m.	85,66	85,88	86,68	86,28

NUOVA CODIFICA: AV-PE-SO-06

QUOTA (m. s.l.m.): 81

Schematizzazione del livello idrico nel piezometro

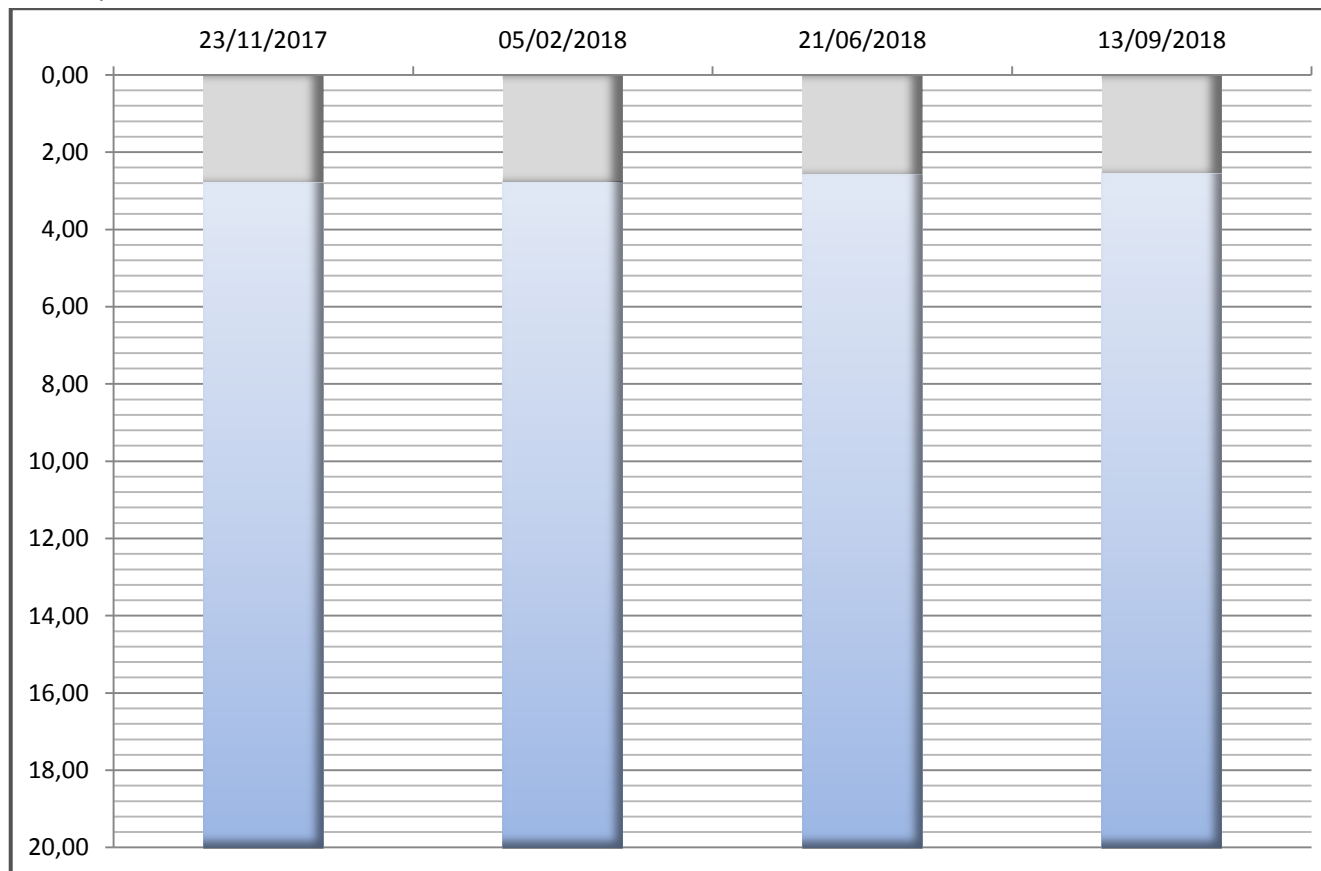


Misura	1	2	3	4
Data	23/11/2017	05/02/2018	21/06/2018	13/09/2018
m p.c.	3,03	2,99	2,82	2,76
m s.l.m.	77,97	78,01	78,18	78,24

NUOVA CODIFICA: AV-PE-SO-07

QUOTA (m. s.l.m.): 86,3

Schematizzazione del livello idrico nel piezometro

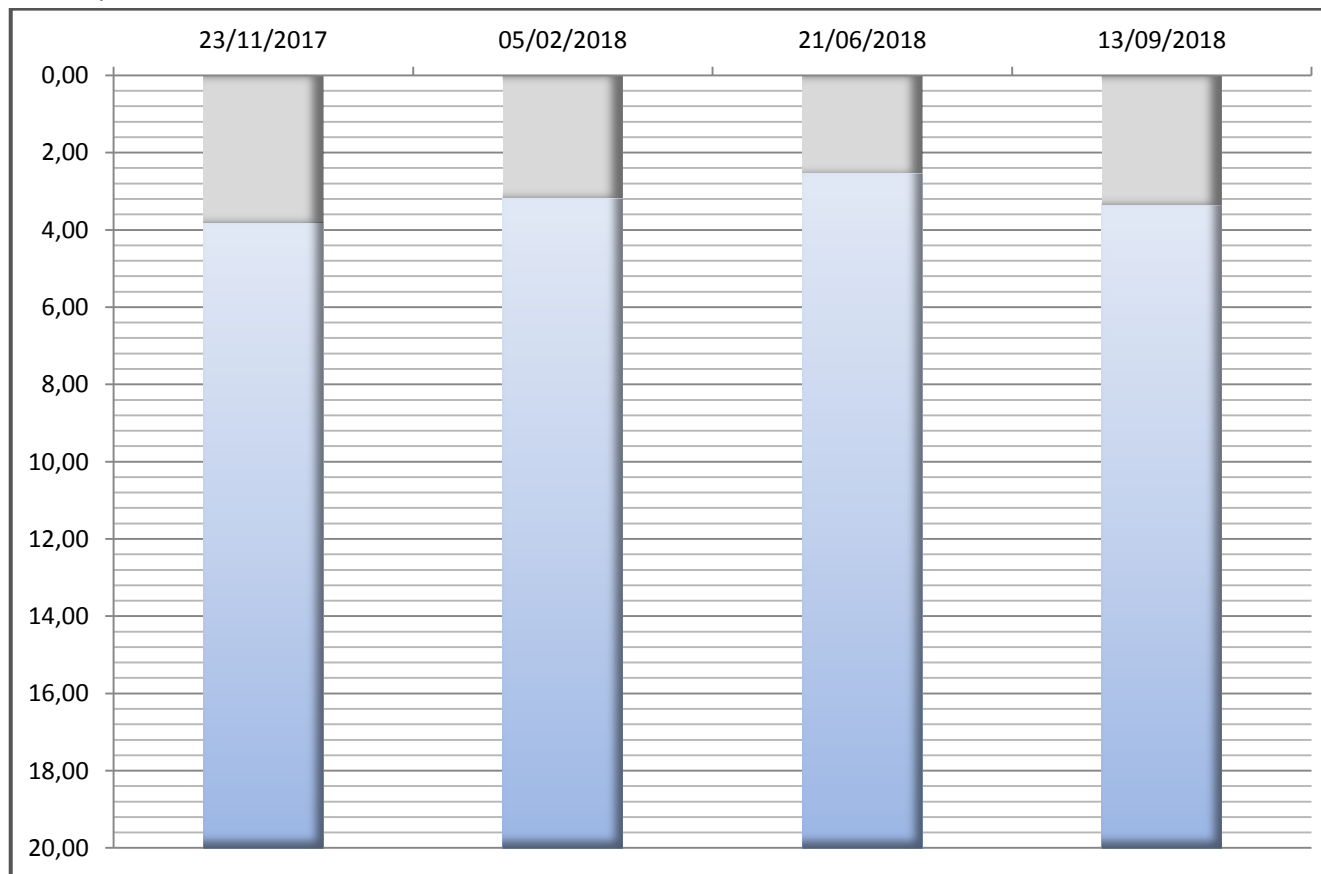


Misura	1	2	3	4
Data	23/11/2017	05/02/2018	21/06/2018	13/09/2018
m p.c.	2,79	2,77	2,58	2,56
m s.l.m.	83,51	83,53	83,72	83,74

NUOVA CODIFICA: AV-PE-SO-08

QUOTA (m. s.l.m.): 83,94

Schematizzazione del livello idrico nel piezometro

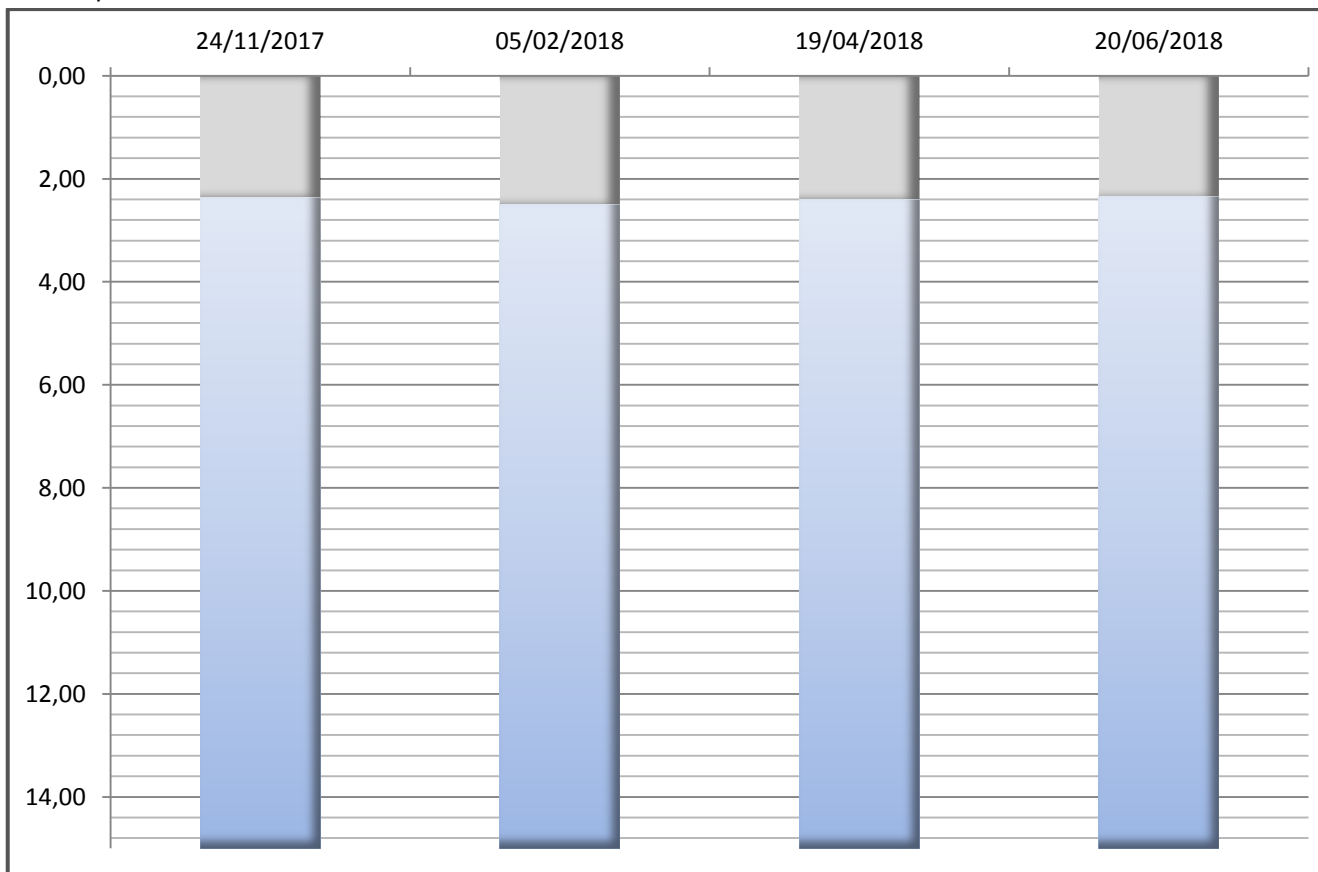


Misura	1	2	3	4
Data	23/11/2017	05/02/2018	21/06/2018	13/09/2018
m p.c.	3,82	3,18	2,55	3,36
m s.l.m.	80,12	80,76	81,39	80,58

NUOVA CODIFICA: AV-PE-SO-09

QUOTA (m. s.l.m.): 85,66

Schematizzazione del livello idrico nel piezometro

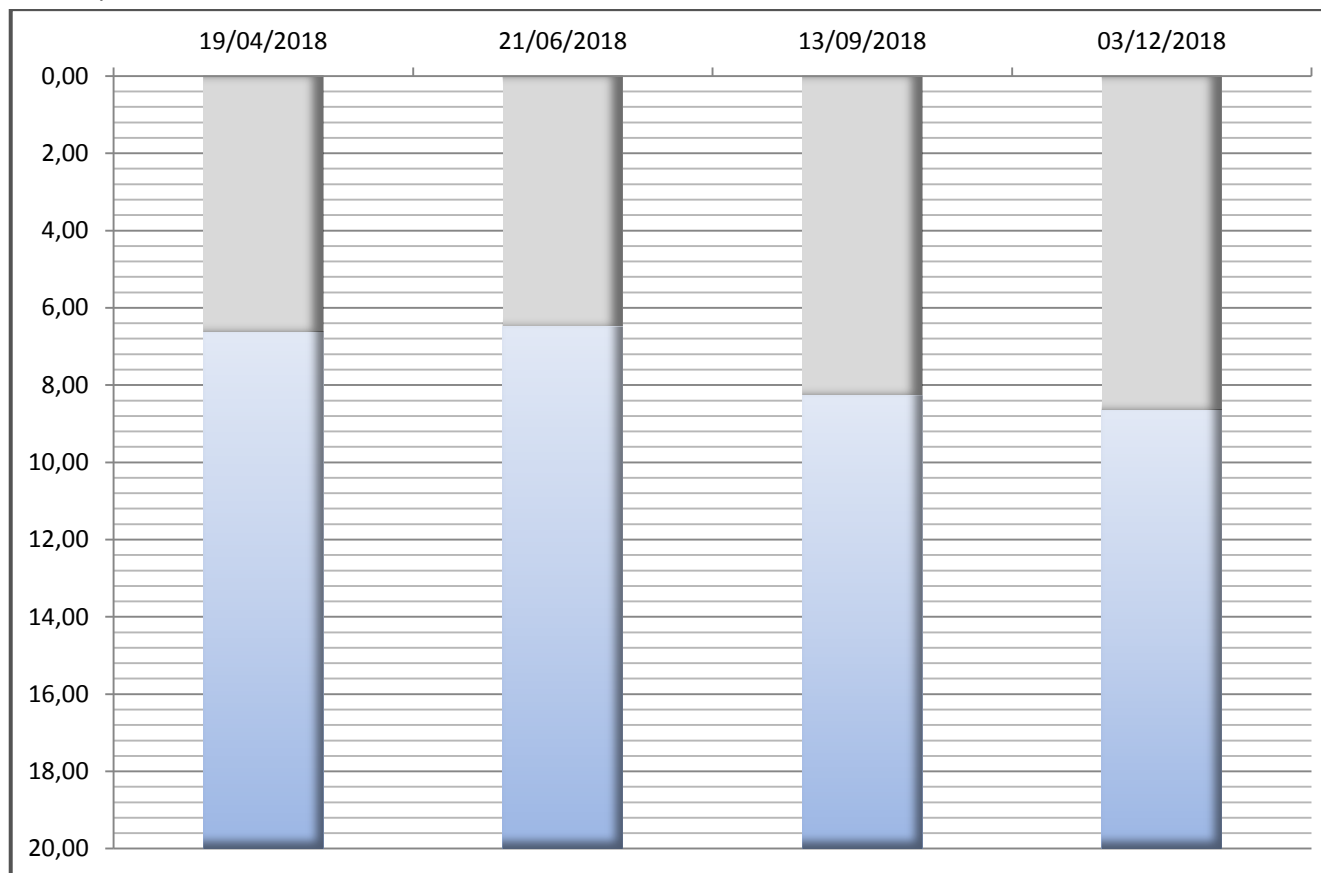


Misura	1	2	3	4	5
Data	24/11/2017	05/02/2018	19/04/2018	20/06/2018	13/09/2018
m p.c.	2,36	2,50	2,40	2,35	2,80
m s.l.m.	83,30	83,16	83,26	83,31	82,86

NUOVA CODIFICA: AV-PE-SO-40

QUOTA (m. s.l.m.): 86,8

Schematizzazione del livello idrico nel piezometro

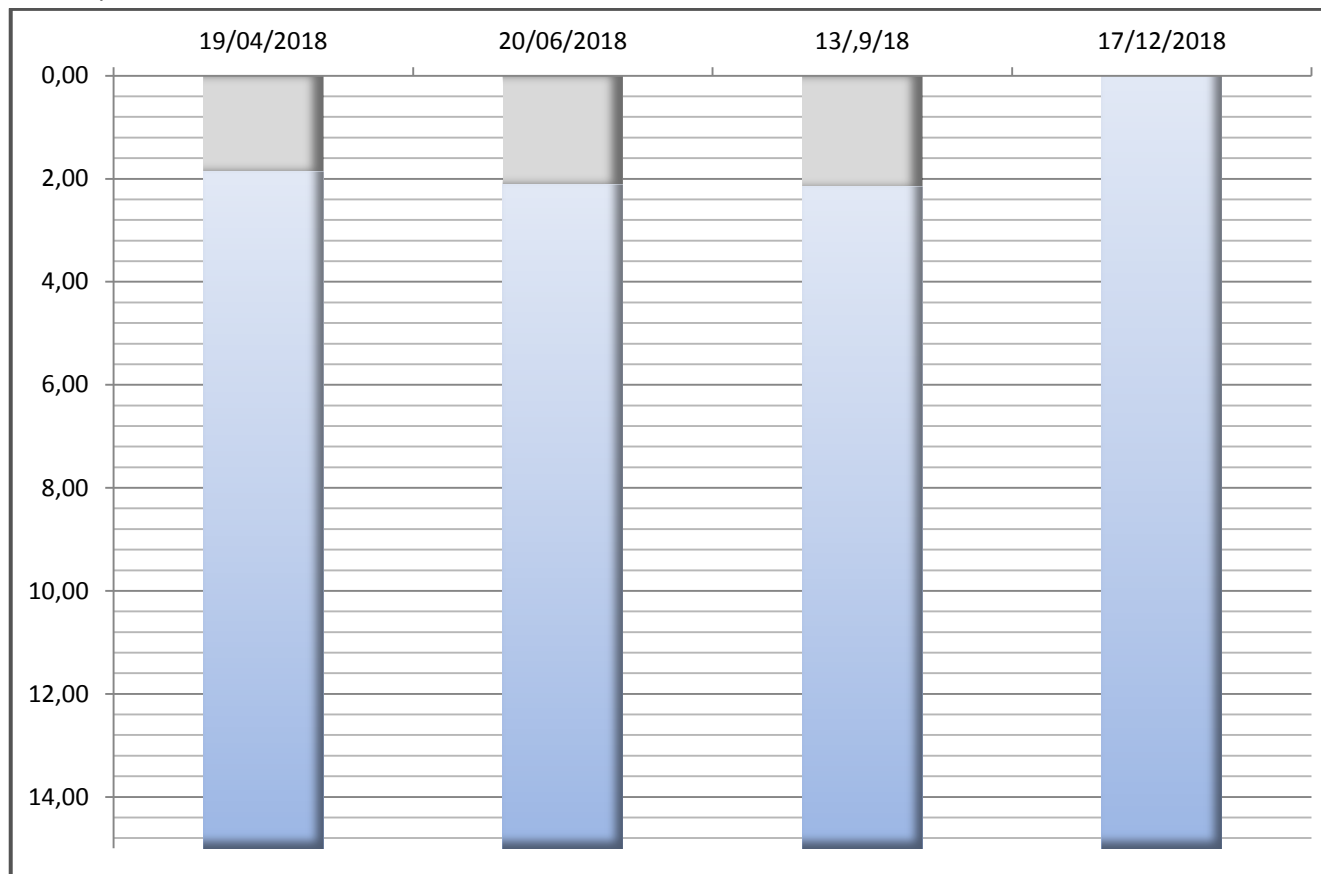


Misura	1	2	3	4
Data	19/04/2018	21/06/2018	13/09/2018	03/12/2018
m p.c.	6,63	6,49	8,27	8,65
m s.l.m.	80,17	80,31	78,53	78,15

NUOVA CODIFICA: AV-PE-SO-57

QUOTA (m. s.l.m.): 84,56

Schematizzazione del livello idrico nel piezometro

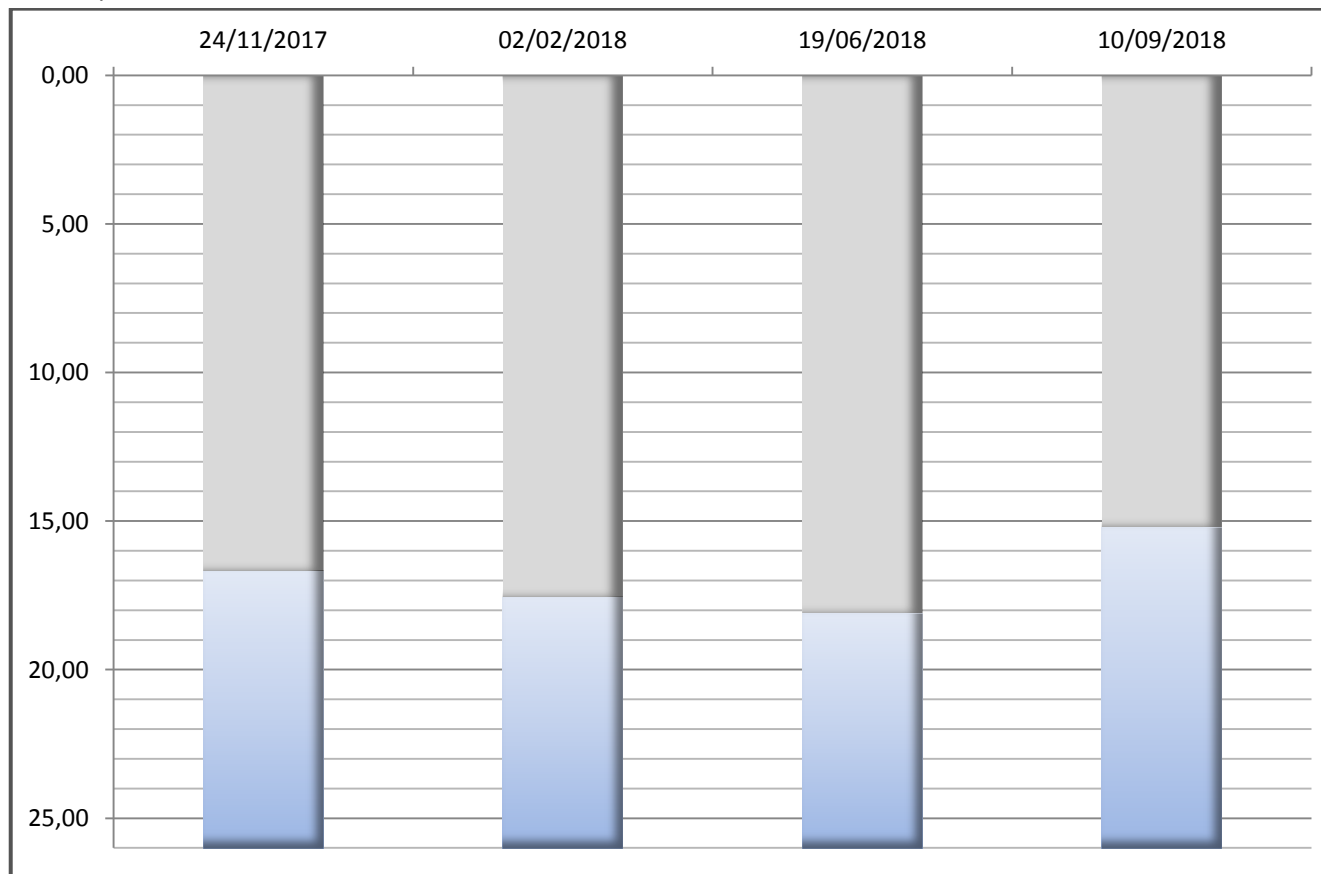


Misura	1	2	3	4
Data	19/04/2018	20/06/2018	13/9/18	17/12/2018
m p.c.	1,86	2,11	2,16	n.d.
m s.l.m.	82,70	82,45	82,40	84,56

NUOVA CODIFICA: AV-SO-SO-10

QUOTA (m. s.l.m.): 132,06

Schematizzazione del livello idrico nel piezometro

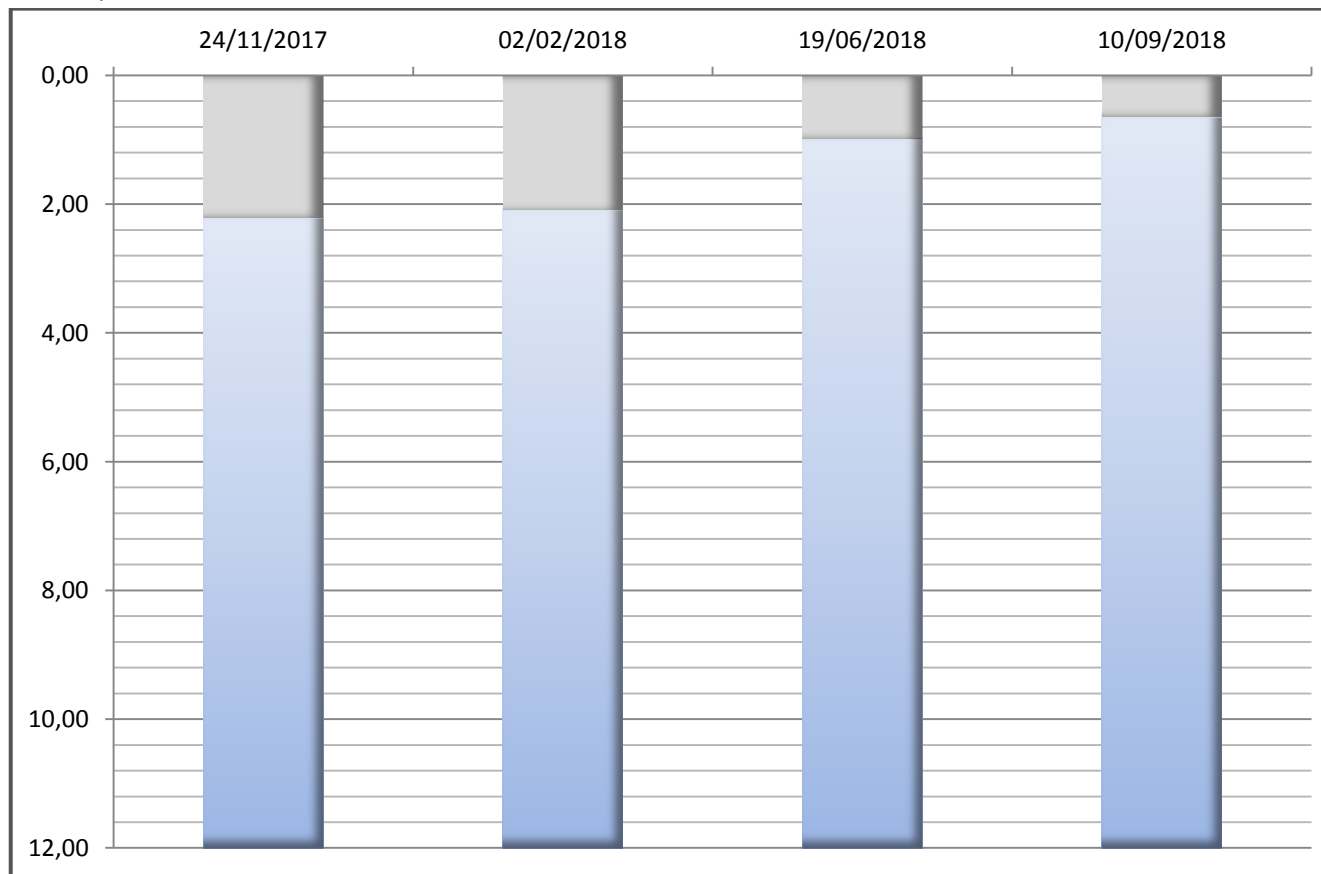


Misura	1	2	3	4
Data	24/11/2017	02/02/2018	19/06/2018	10/09/2018
m p.c.	16,68	17,55	18,11	15,21
m s.l.m.	115,38	114,51	113,95	116,85

NUOVA CODIFICA: AV-SO-SO-11

QUOTA (m. s.l.m.): 117,84

Schematizzazione del livello idrico nel piezometro

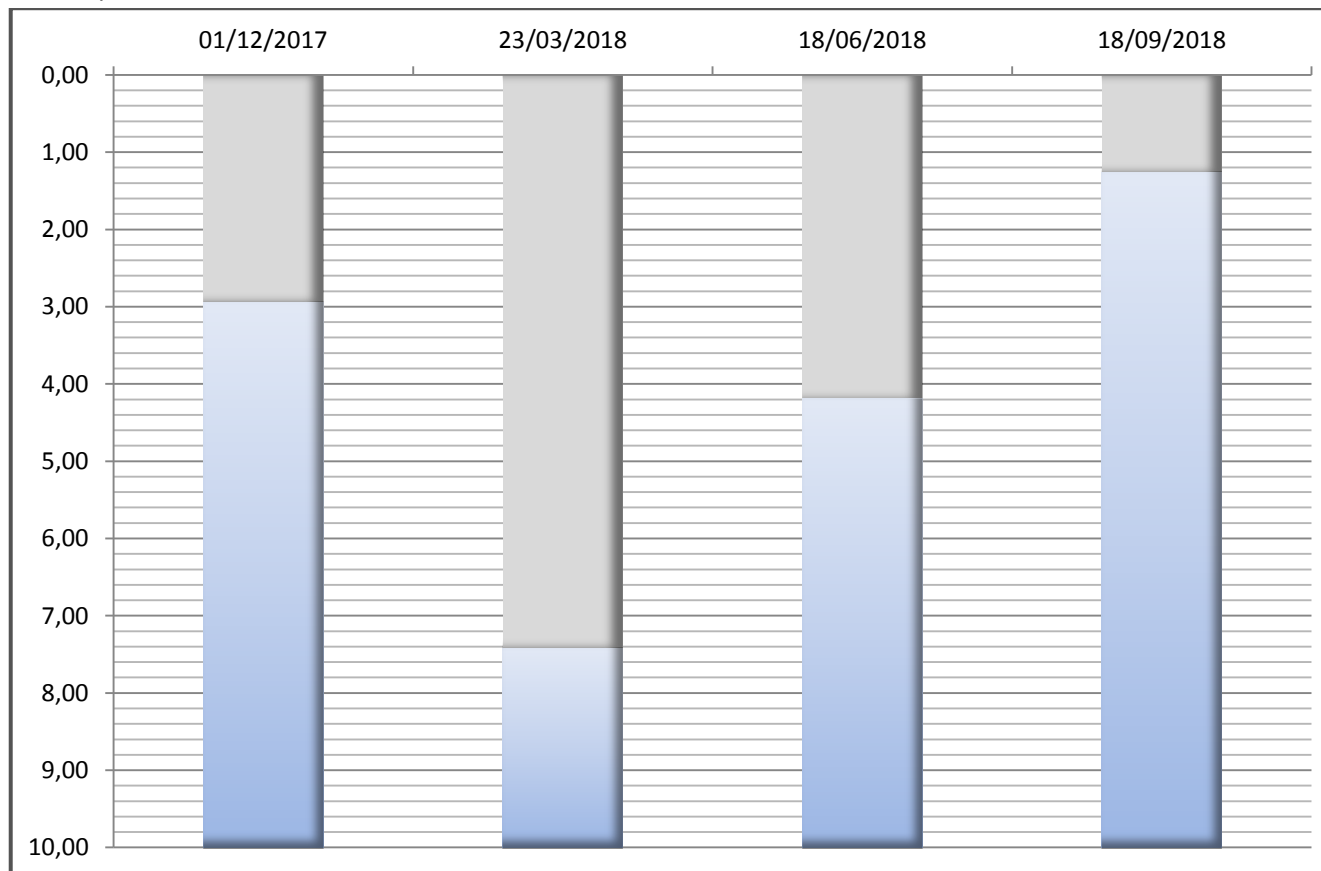


Misura	1	2	3	4
Data	24/11/2017	02/02/2018	19/06/2018	10/09/2018
m p.c.	2,22	2,10	0,99	0,65
m s.l.m.	115,62	115,74	116,85	117,19

NUOVA CODIFICA: AV-SO-SO-12

QUOTA (m. s.l.m.): 113,7

Schematizzazione del livello idrico nel piezometro

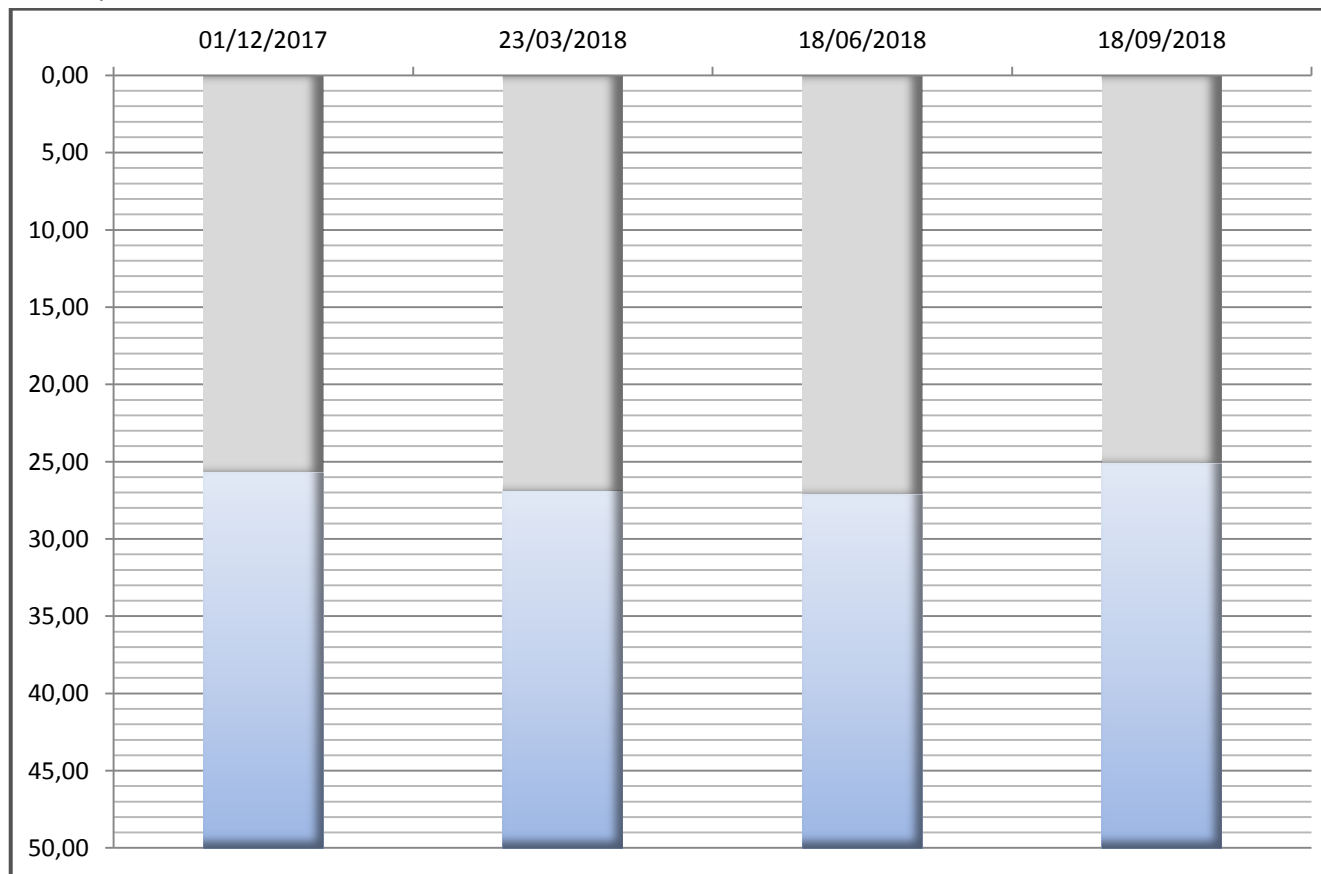


Misura	1	2	3	4
Data	01/12/2017	23/03/2018	18/06/2018	18/09/2018
m p.c.	2,94	7,42	4,19	1,26
m s.l.m.	110,76	106,28	109,51	112,44

NUOVA CODIFICA: AV-SO-SO-13

QUOTA (m. s.l.m.): 127,35

Schematizzazione del livello idrico nel piezometro

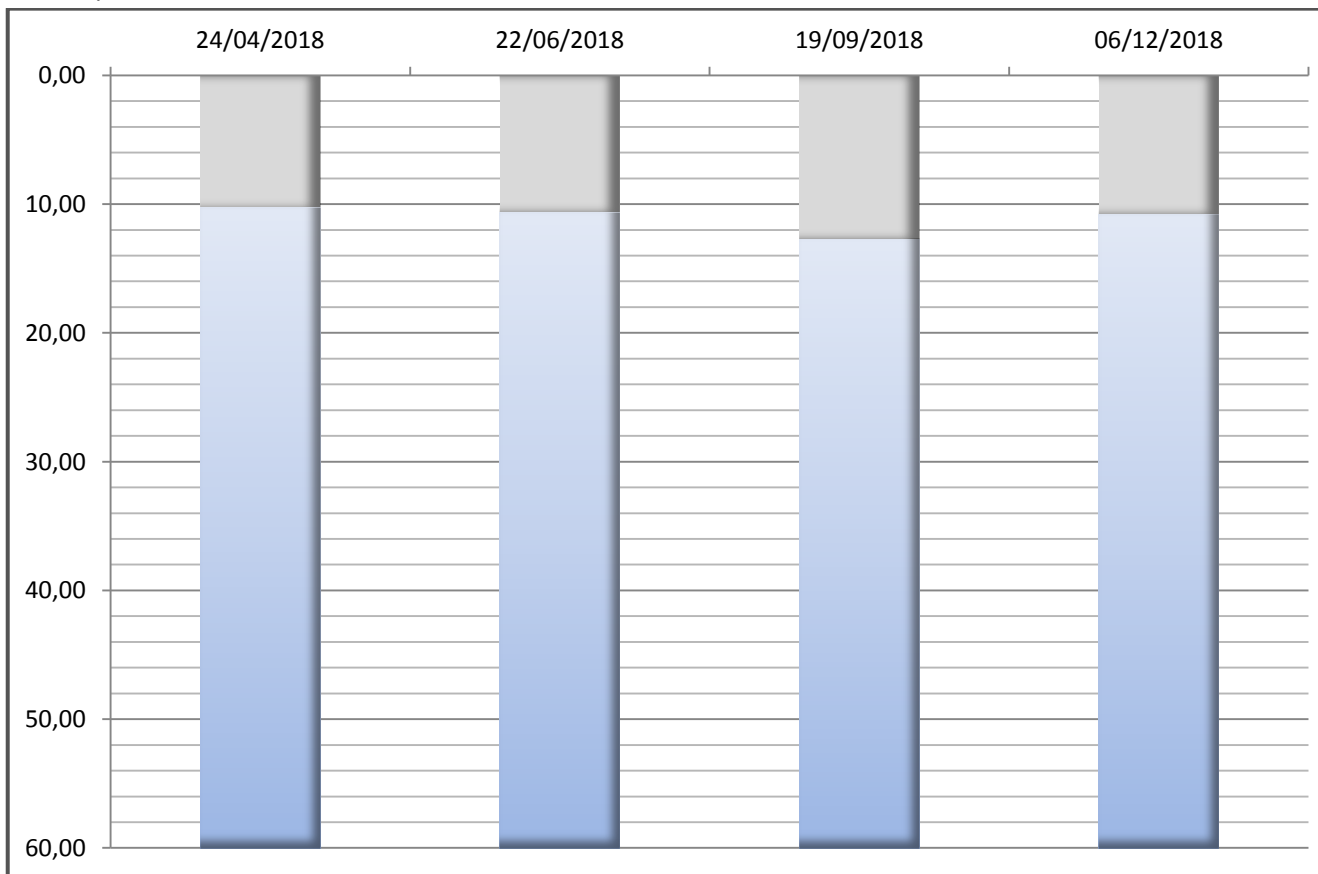


Misura	1	2	3	4
Data	01/12/2017	23/03/2018	18/06/2018	18/09/2018
m p.c.	25,68	26,90	27,11	25,10
m s.l.m.	101,67	100,45	100,24	102,25

NUOVA CODIFICA: AV-PE-SO-36 PROF

QUOTA (m. s.l.m.): 76,29

Schematizzazione del livello idrico nel piezometro

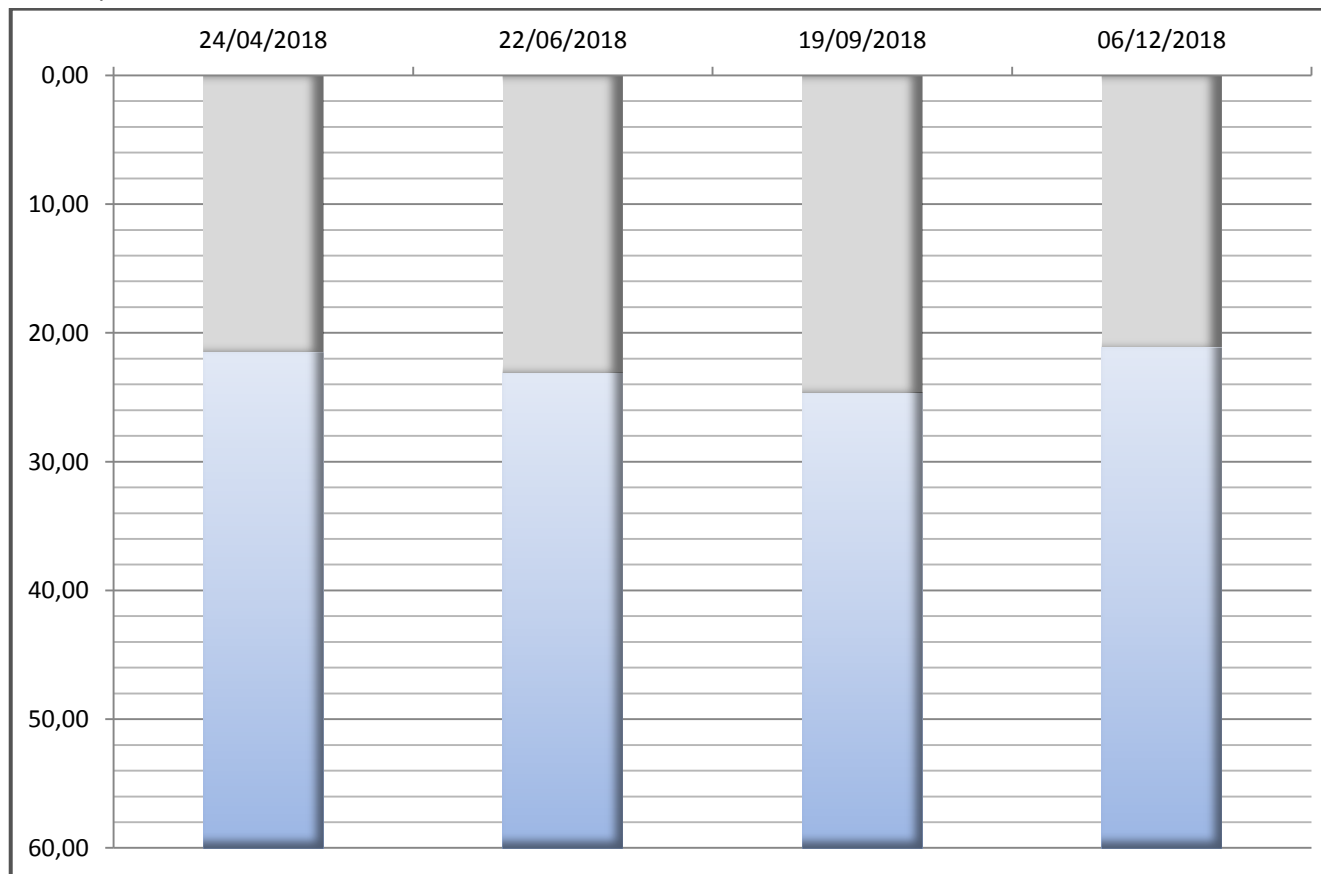


Misura	1	2	3	4
Data	24/04/2018	22/06/2018	19/09/2018	06/12/2018
m p.c.	10,28	10,64	12,70	10,80
m s.l.m.	66,01	65,65	63,59	65,49

NUOVA CODIFICA: AV-PZ-SO-37 PROF

QUOTA (m. s.l.m.): 77,96

Schematizzazione del livello idrico nel piezometro

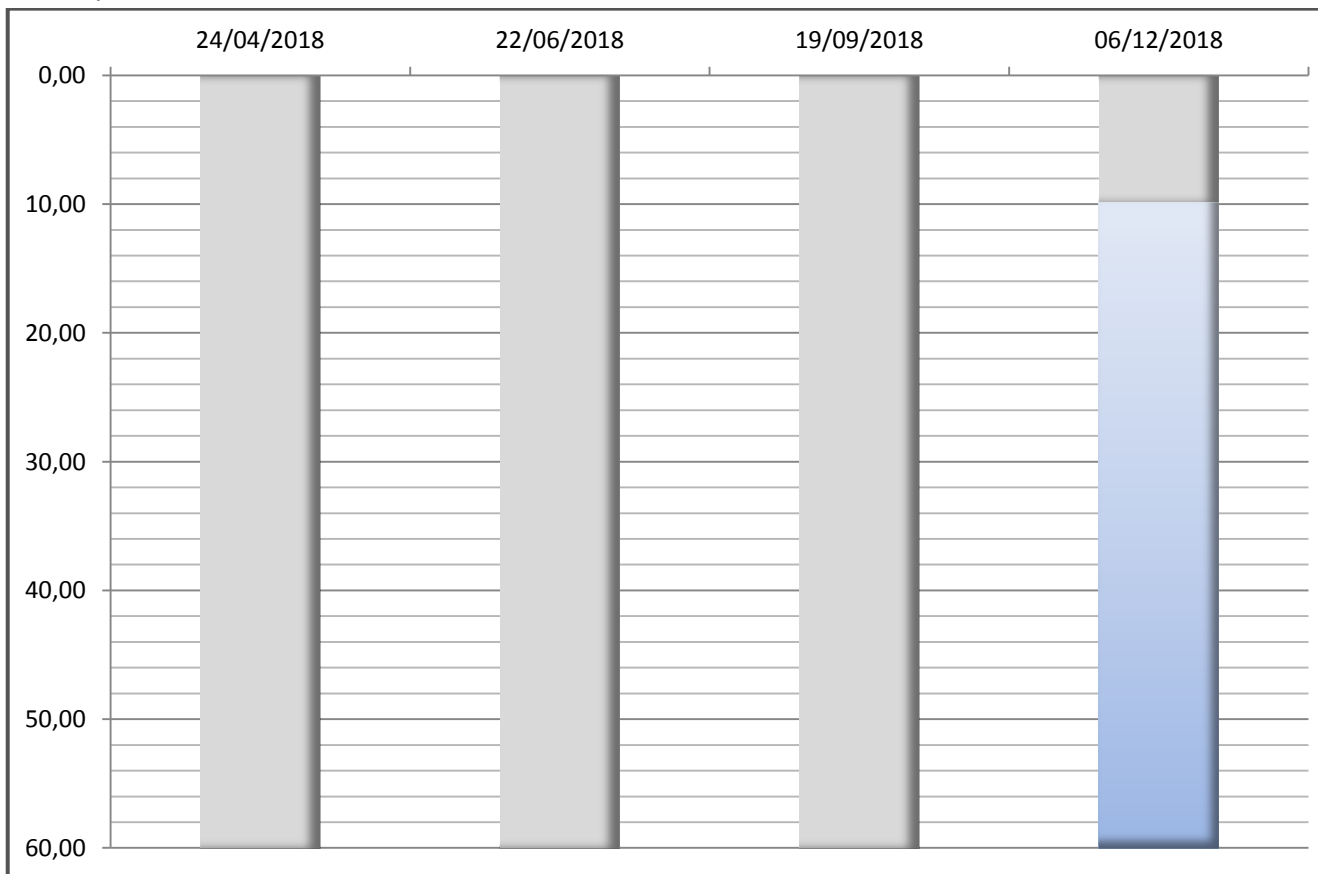


Misura	1	2	3	4
Data	24/04/2018	22/06/2018	19/09/2018	06/12/2018
m p.c.	21,51	23,11	24,67	21,16
m s.l.m.	56,45	54,85	53,29	56,80

NUOVA CODIFICA: AV-PE-SO-36 SUP

QUOTA (m. s.l.m.): 76,29

Schematizzazione del livello idrico nel piezometro

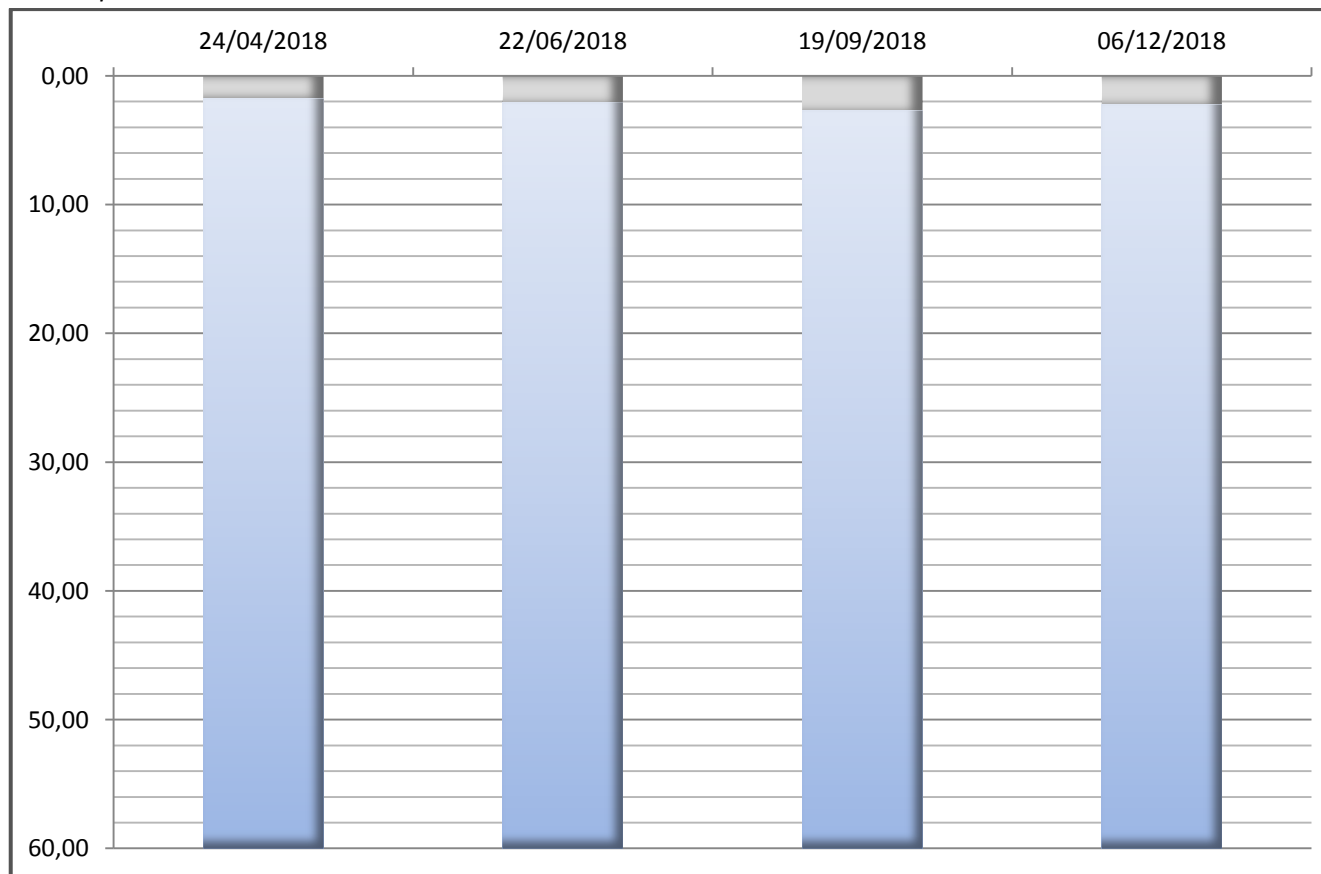


Misura	1	2	3	4
Data	24/04/2018	22/06/2018	19/09/2018	06/12/2018
m p.c.	n.d.	n.d.	n.d.	9,88
m s.l.m.	16,29	16,29	16,29	66,41

NUOVA CODIFICA: AV-PZ-SO-37 SUP

QUOTA (m. s.l.m.): 77,96

Schematizzazione del livello idrico nel piezometro

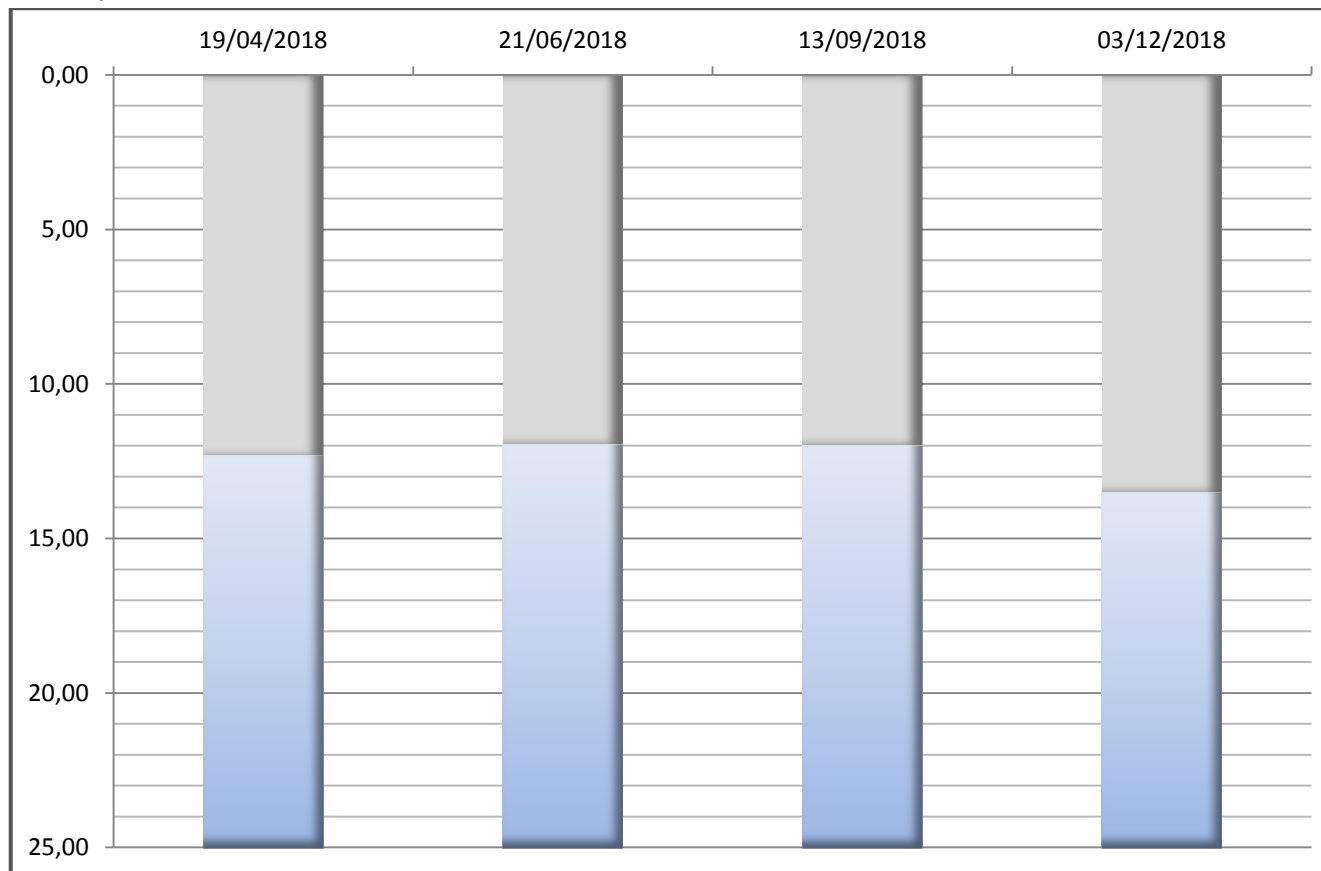


Misura	1	2	3	4
Data	24/04/2018	22/06/2018	19/09/2018	06/12/2018
m p.c.	1,76	2,10	2,70	2,22
m s.l.m.	76,20	75,86	75,26	75,74

NUOVA CODIFICA: AV-PE-SO-38

QUOTA (m. s.l.m.): 92,64

Schematizzazione del livello idrico nel piezometro

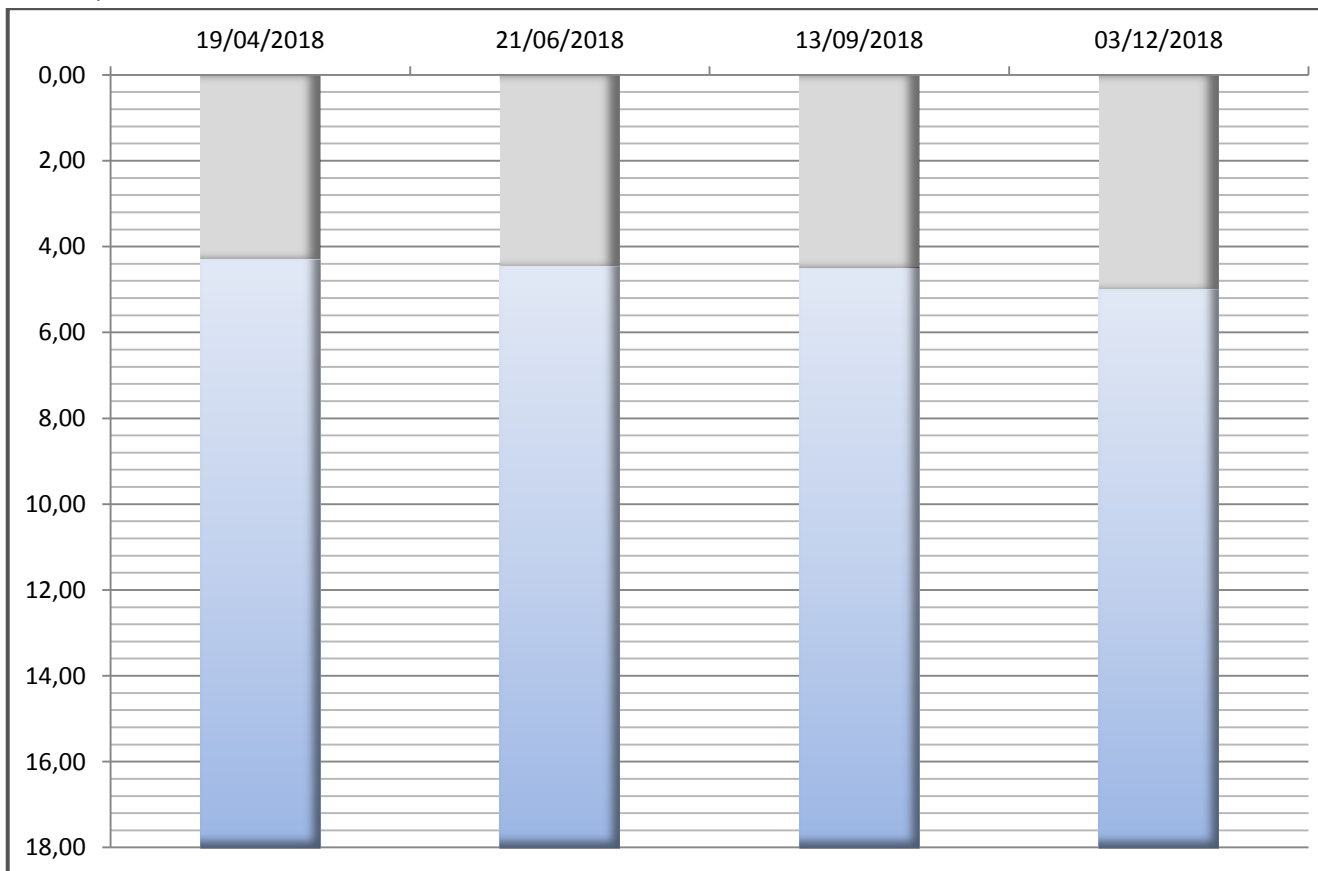


Misura	1	2	3	4
Data	19/04/2018	21/06/2018	13/09/2018	03/12/2018
m p.c.	12,32	11,95	11,99	13,50
m s.l.m.	80,32	80,69	80,65	79,14

NUOVA CODIFICA: AV-PE-SO-39

QUOTA (m. s.l.m.): 80,8

Schematizzazione del livello idrico nel piezometro

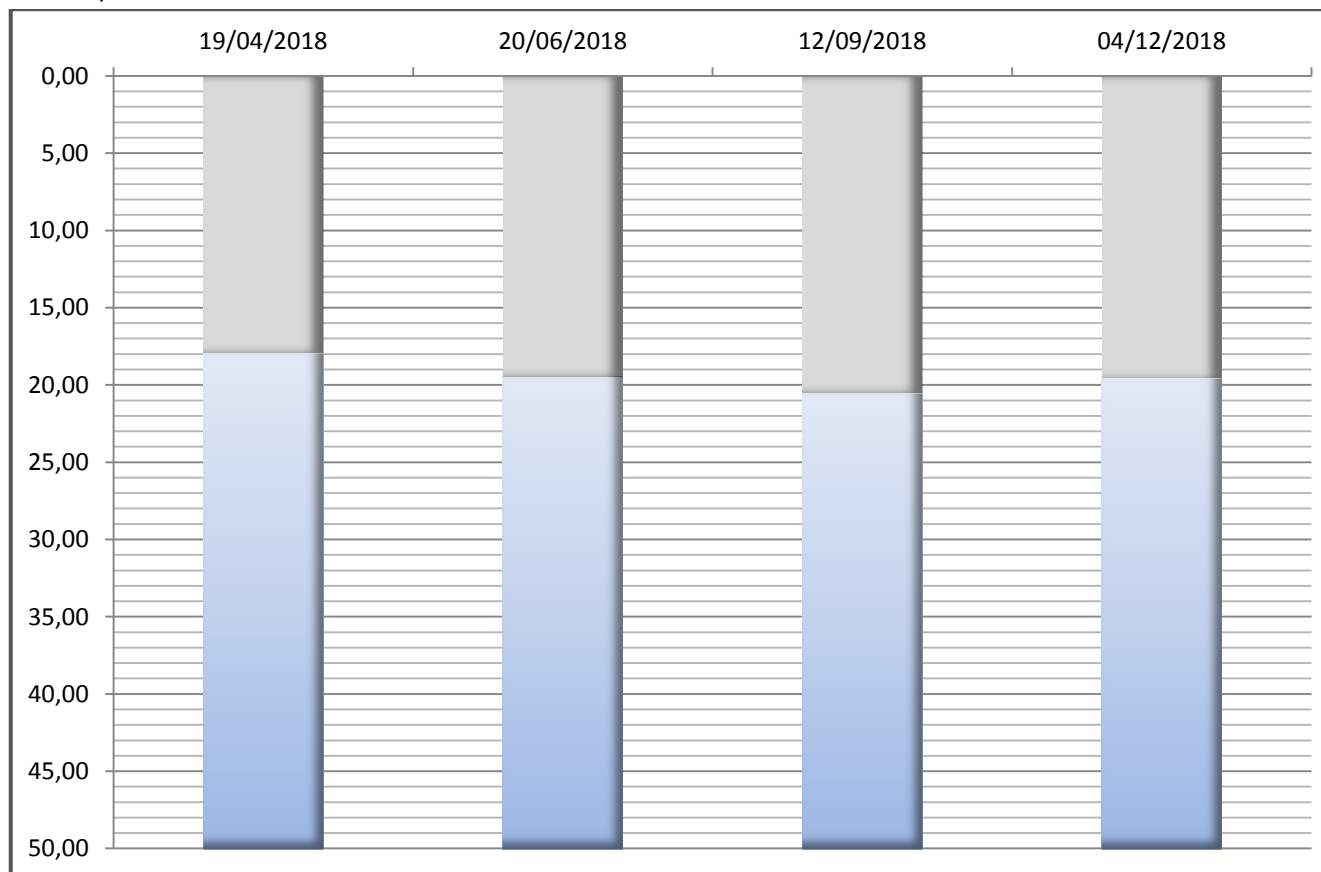


Misura	1	2	3	4
Data	19/04/2018	21/06/2018	13/09/2018	03/12/2018
m p.c.	4,30	4,47	4,50	5,00
m s.l.m.	76,50	76,33	76,30	75,80

NUOVA CODIFICA: AV-PE-SO-41

QUOTA (m. s.l.m.): 85,8

Schematizzazione del livello idrico nel piezometro

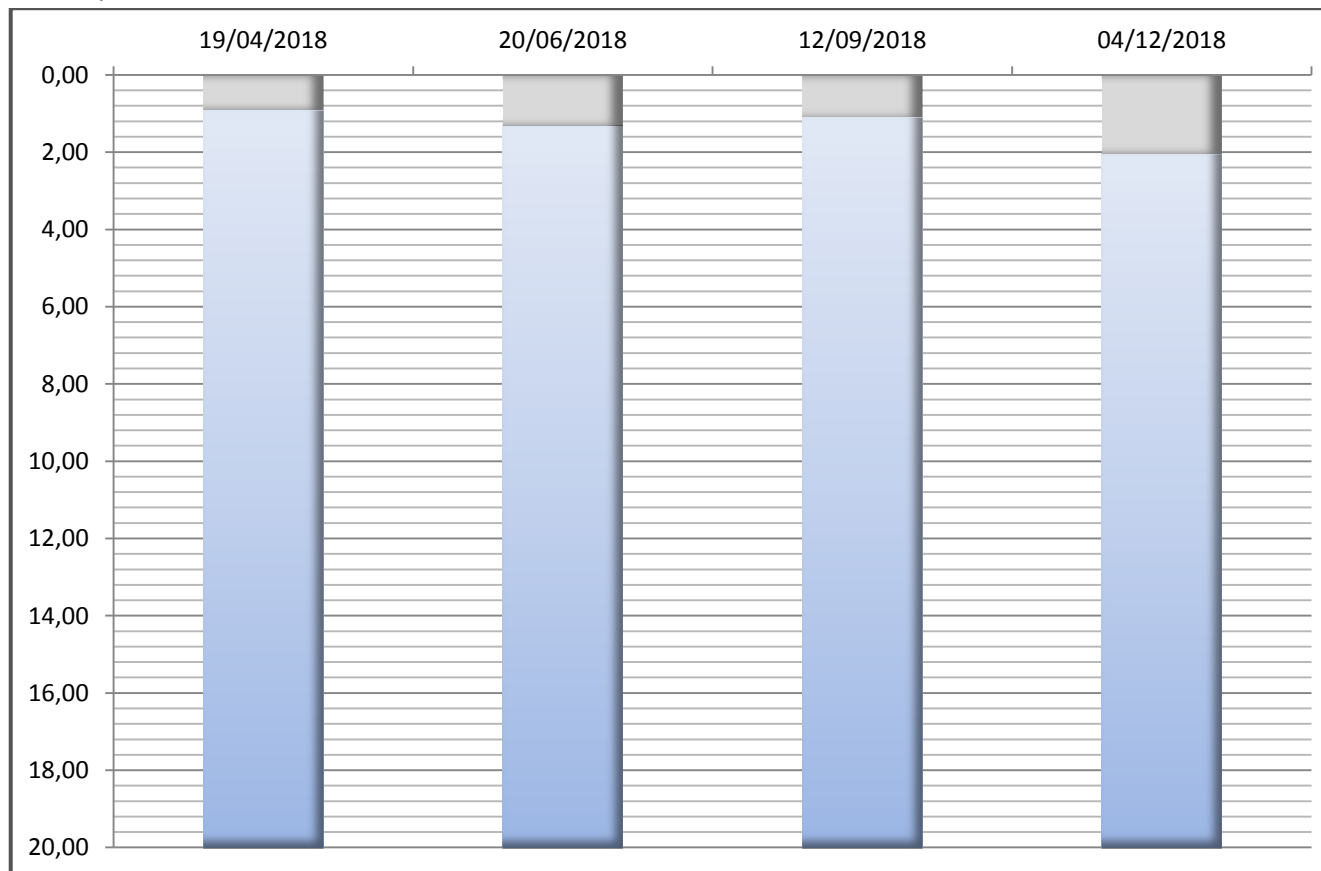


Misura	1	2	3	4
Data	19/04/2018	20/06/2018	12/09/2018	04/12/2018
m p.c.	17,96	19,48	20,54	19,60
m s.l.m.	67,84	66,32	65,26	66,20

NUOVA CODIFICA: AV-PE-SO-42

QUOTA (m. s.l.m.): 67,29

Schematizzazione del livello idrico nel piezometro

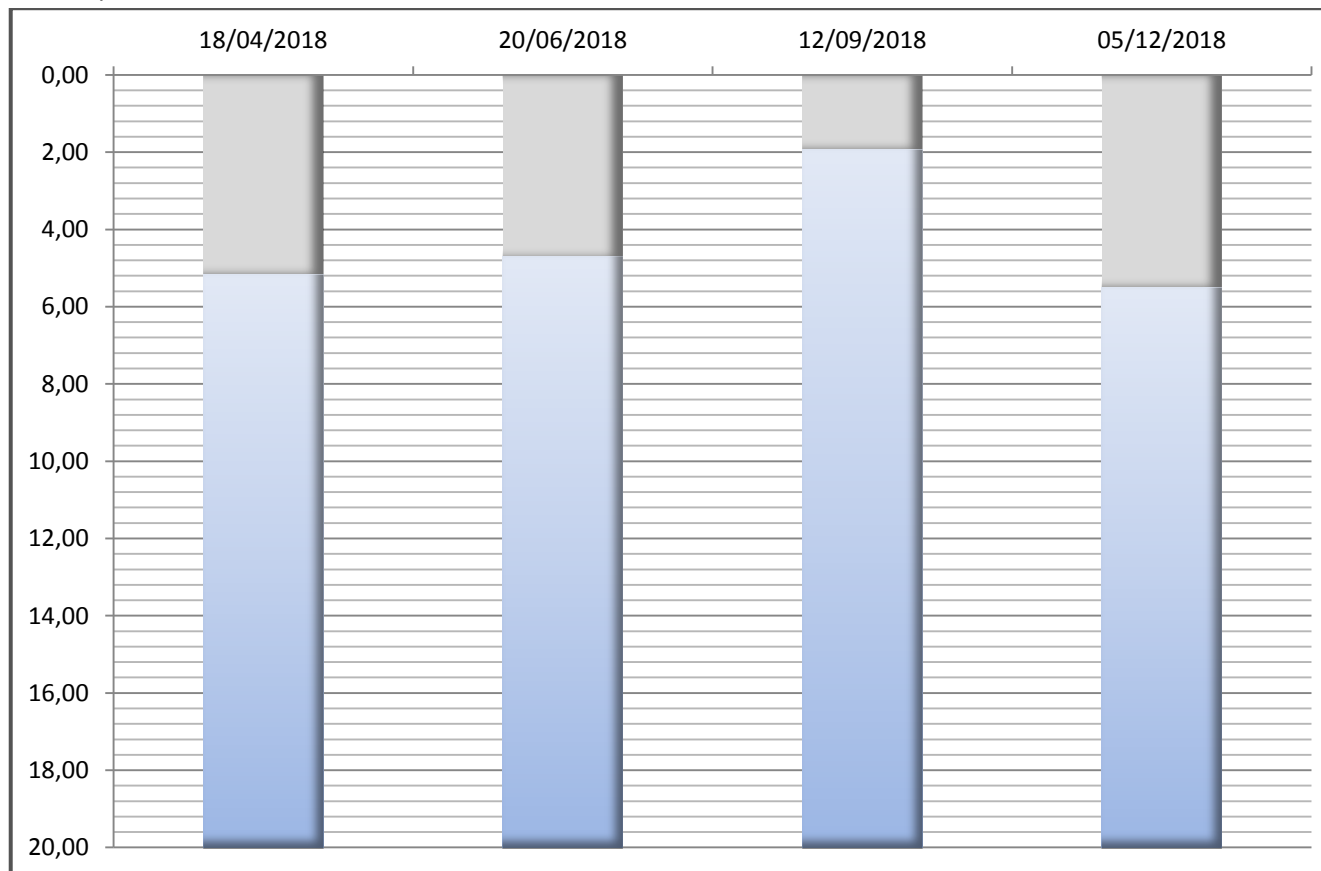


Misura	1	2	3	4
Data	19/04/2018	20/06/2018	12/09/2018	04/12/2018
m p.c.	0,92	1,32	1,11	2,05
m s.l.m.	66,37	65,97	66,18	65,24

NUOVA CODIFICA: AV-CN-SO-43

QUOTA (m. s.l.m.): 98,26

Schematizzazione del livello idrico nel piezometro

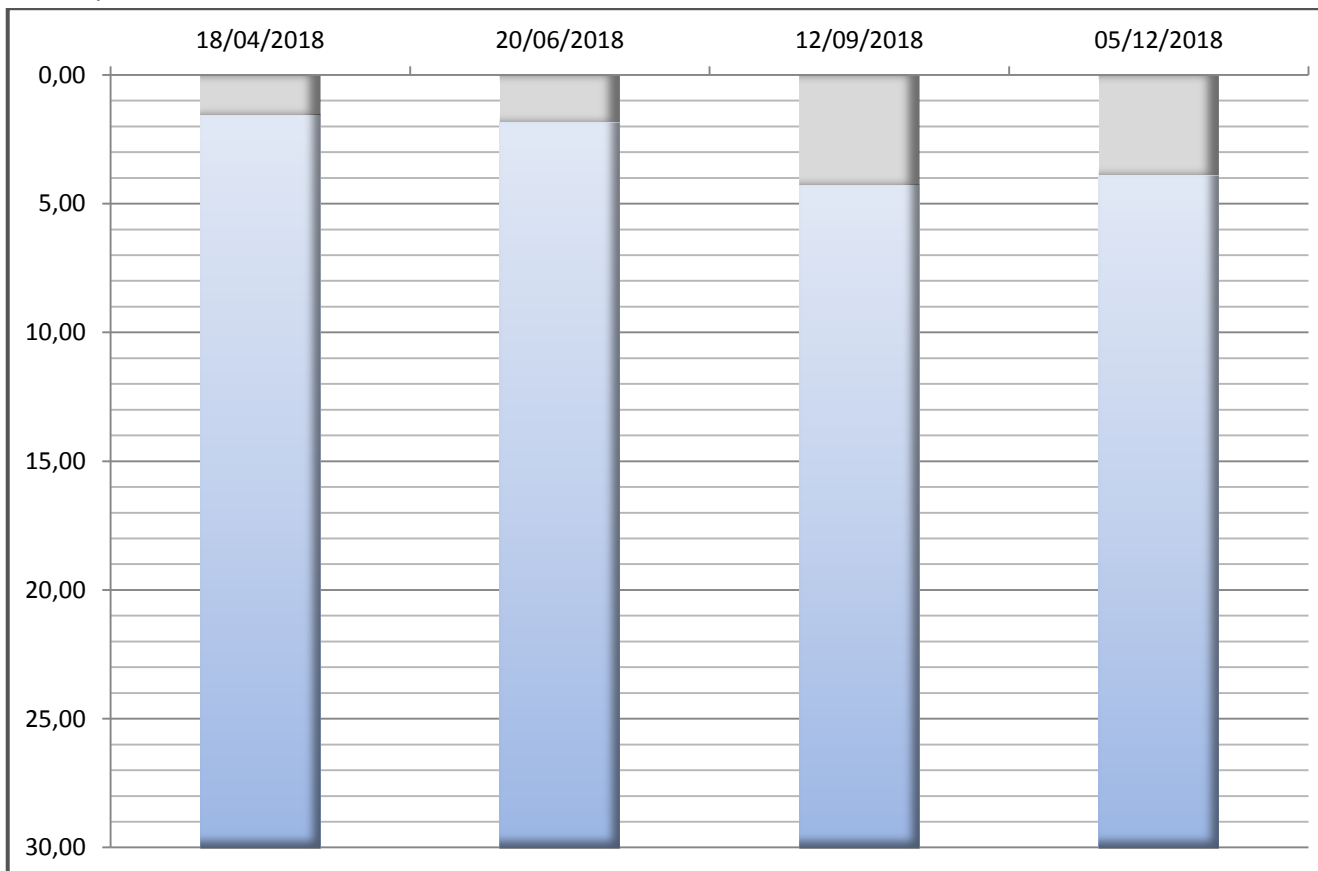


Misura	1	2	3	4
Data	18/04/2018	20/06/2018	12/09/2018	05/12/2018
m p.c.	5,16	4,71	1,93	5,50
m s.l.m.	93,10	93,55	96,33	92,76

NUOVA CODIFICA: AV-CN-SO-44

QUOTA (m. s.l.m.): 97,26

Schematizzazione del livello idrico nel piezometro



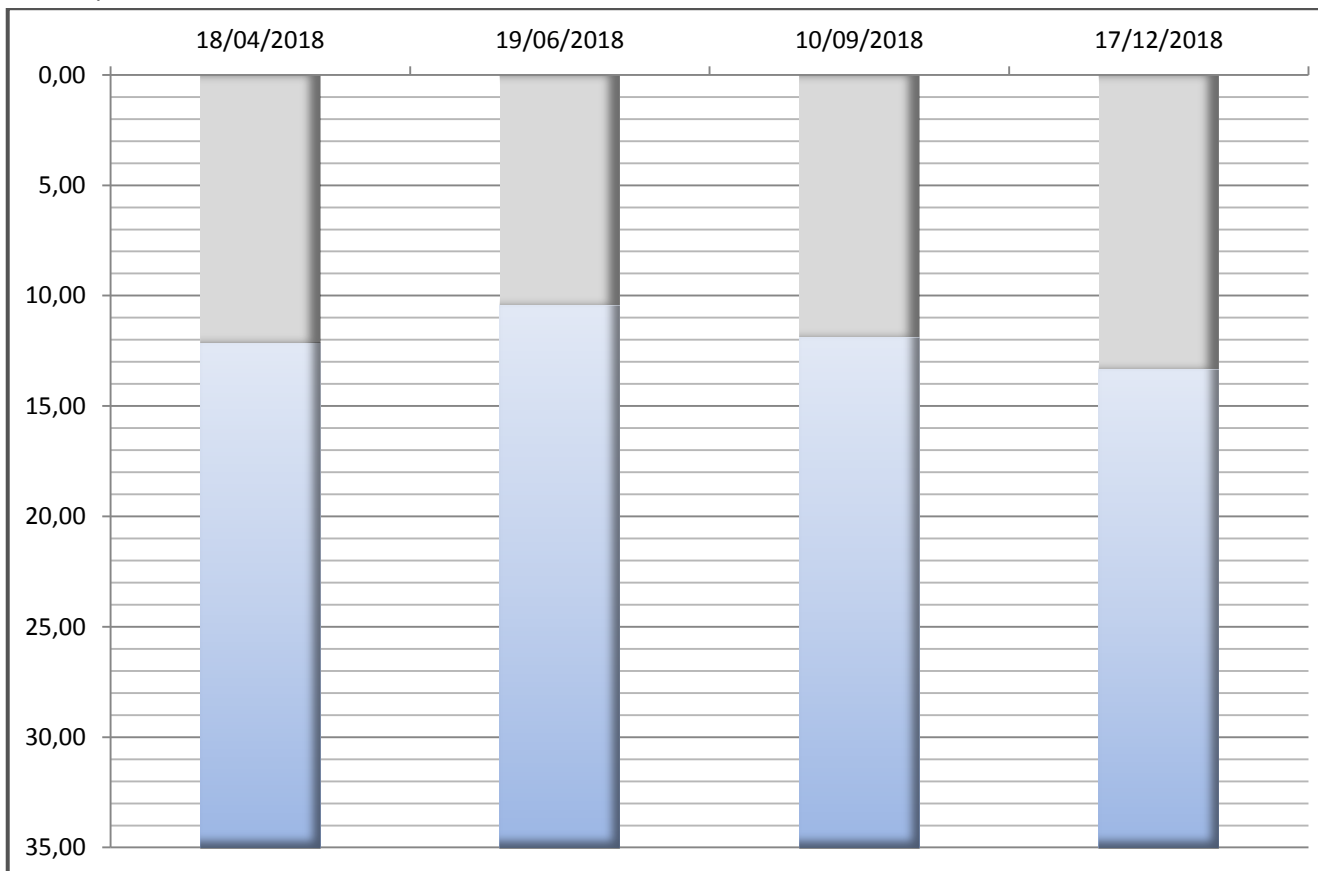
Misura	1	2	3	4
Data	18/04/2018	20/06/2018	12/09/2018	05/12/2018
m p.c.	1,56	1,84	4,27	3,90
m s.l.m.	95,70	95,42	92,99	93,36

Misura del livello idrico nei piezometrici

NUOVA CODIFICA: AV-CN-SO-45

QUOTA (m. s.l.m.): 106,93

Schematizzazione del livello idrico nel piezometro

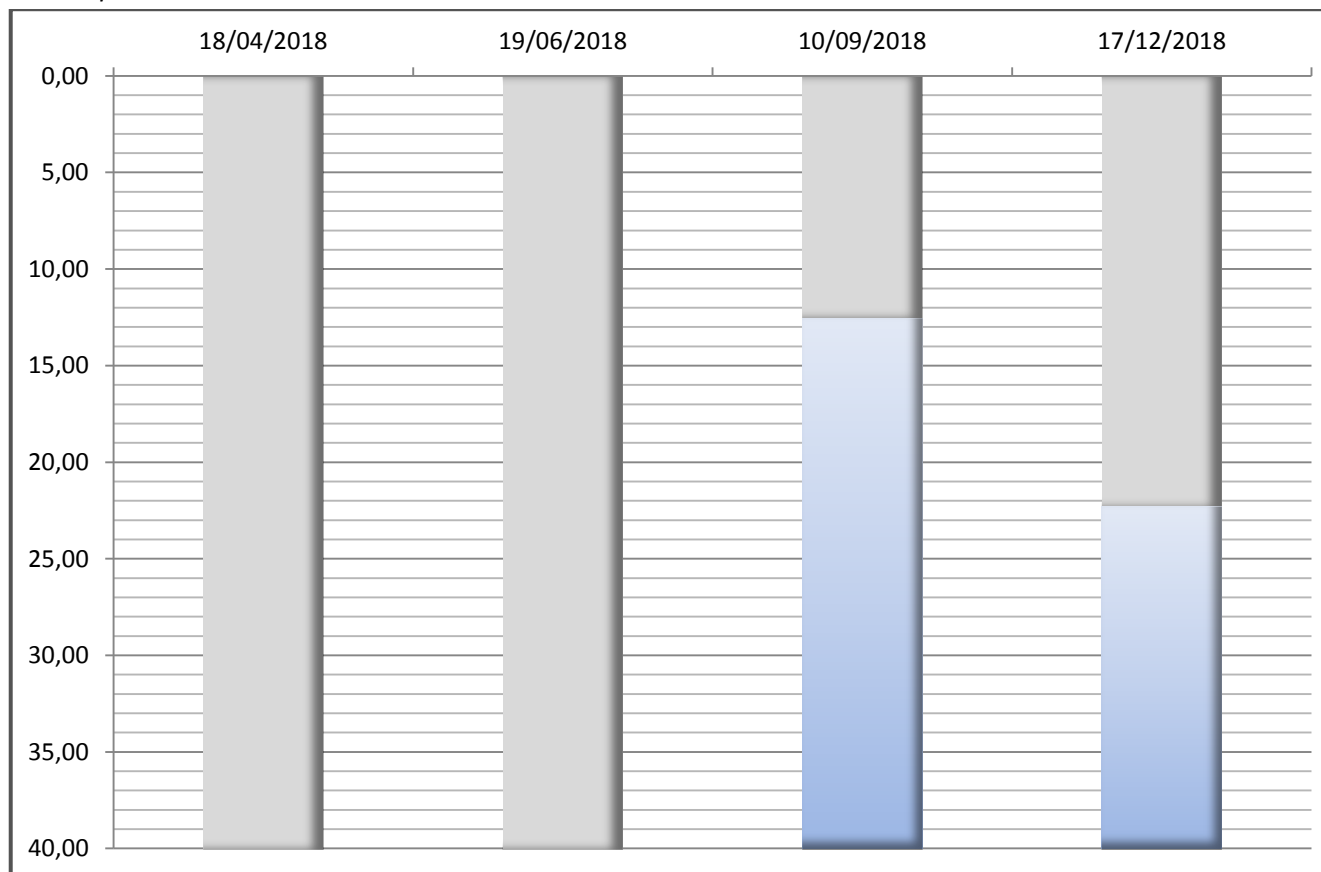


Misura	1	2	3	4
Data	18/04/2018	19/06/2018	10/09/2018	17/12/2018
m p.c.	12,14	10,45	11,90	13,35
m s.l.m.	94,79	96,48	95,03	93,58

NUOVA CODIFICA: AV-CN-SO-46

QUOTA (m. s.l.m.): 103,36

Schematizzazione del livello idrico nel piezometro

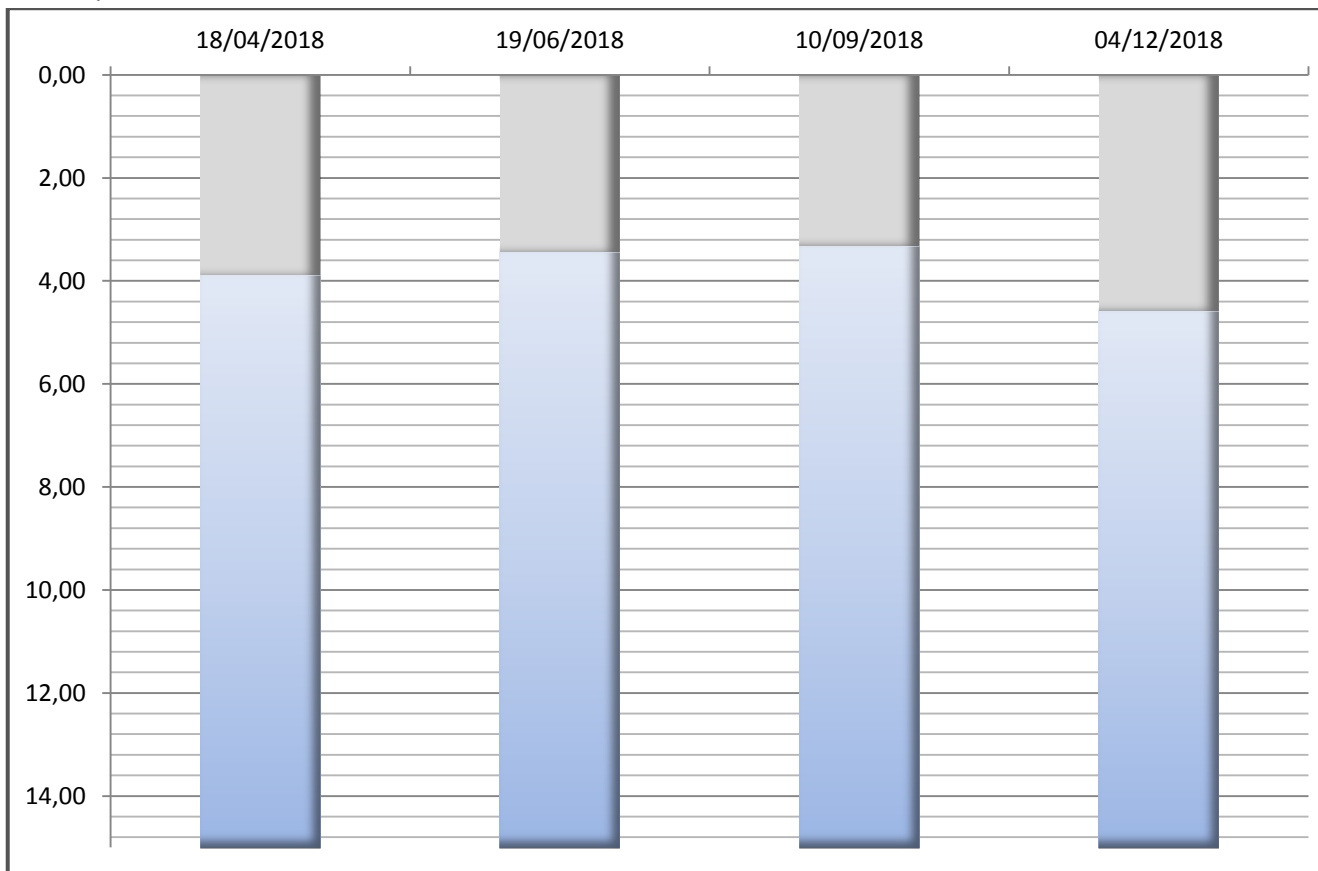


Misura	1	2	3	4
Data	18/04/2018	19/06/2018	10/09/2018	17/12/2018
m p.c.	n.d.	n.d.	12,55	22,30
m s.l.m.	63,36	63,36	90,81	81,06

NUOVA CODIFICA: AV-CN-SO-47

QUOTA (m. s.l.m.): 103,55

Schematizzazione del livello idrico nel piezometro

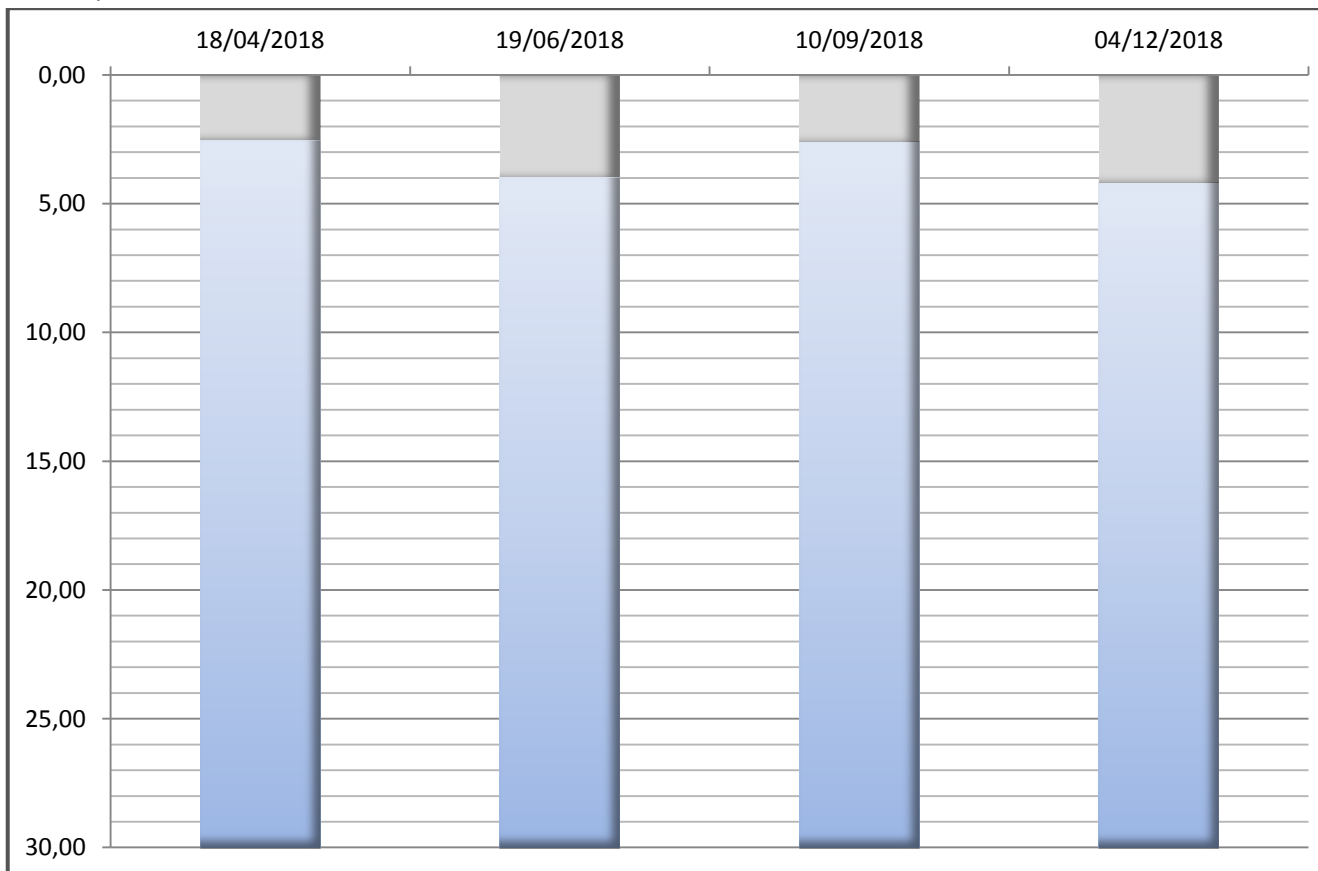


Misura	1	2	3	4
Data	18/04/2018	19/06/2018	10/09/2018	04/12/2018
m p.c.	3,90	3,45	3,33	4,59
m s.l.m.	99,65	100,10	100,22	98,96

NUOVA CODIFICA: AV-CN-SO-48

QUOTA (m. s.l.m.): 102,49

Schematizzazione del livello idrico nel piezometro

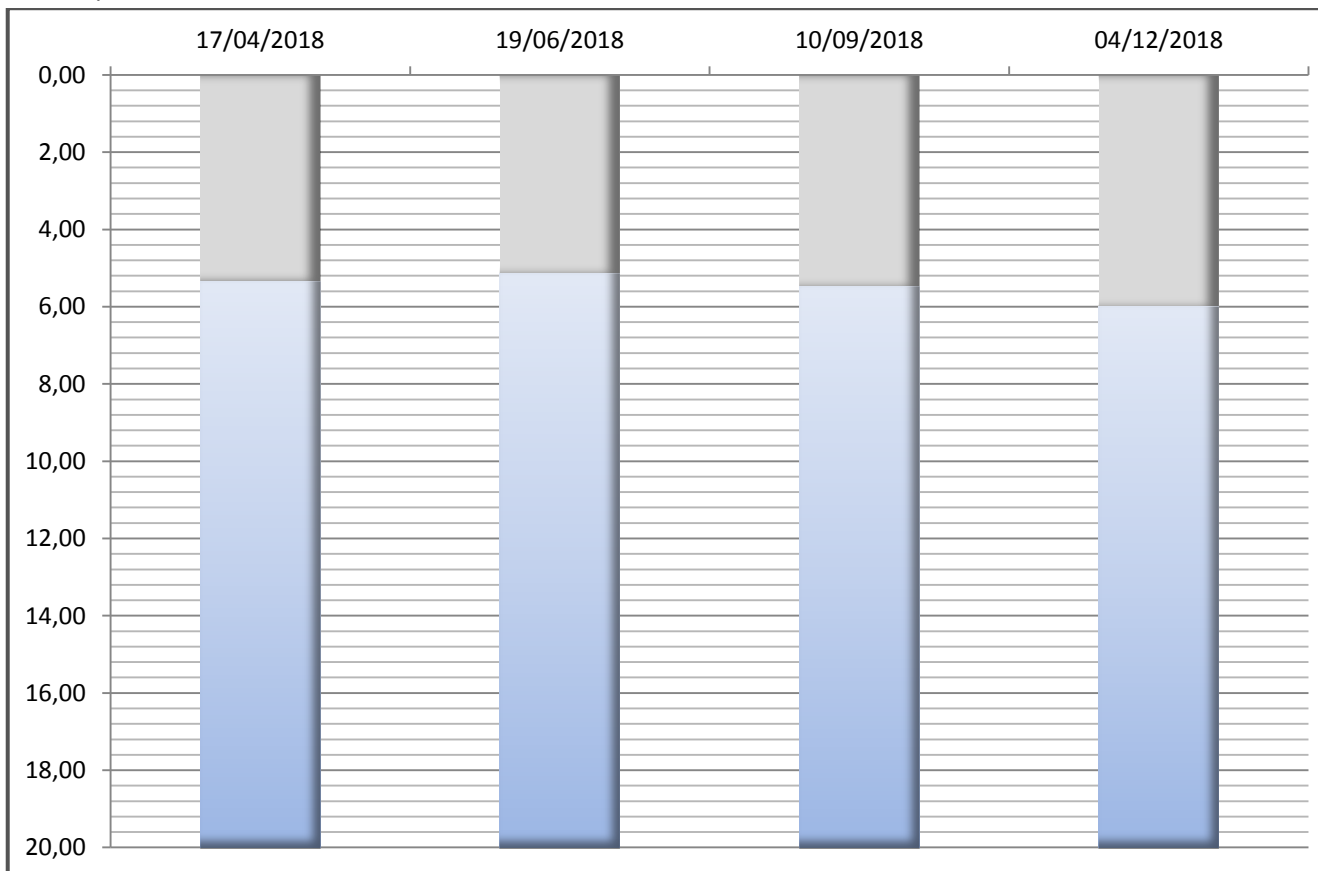


Misura	1	2	3	4
Data	18/04/2018	19/06/2018	10/09/2018	04/12/2018
m p.c.	2,54	3,99	2,60	4,20
m s.l.m.	99,95	98,50	99,89	98,29

NUOVA CODIFICA: AV-SO-SO-49

QUOTA (m. s.l.m.): 125,76

Schematizzazione del livello idrico nel piezometro

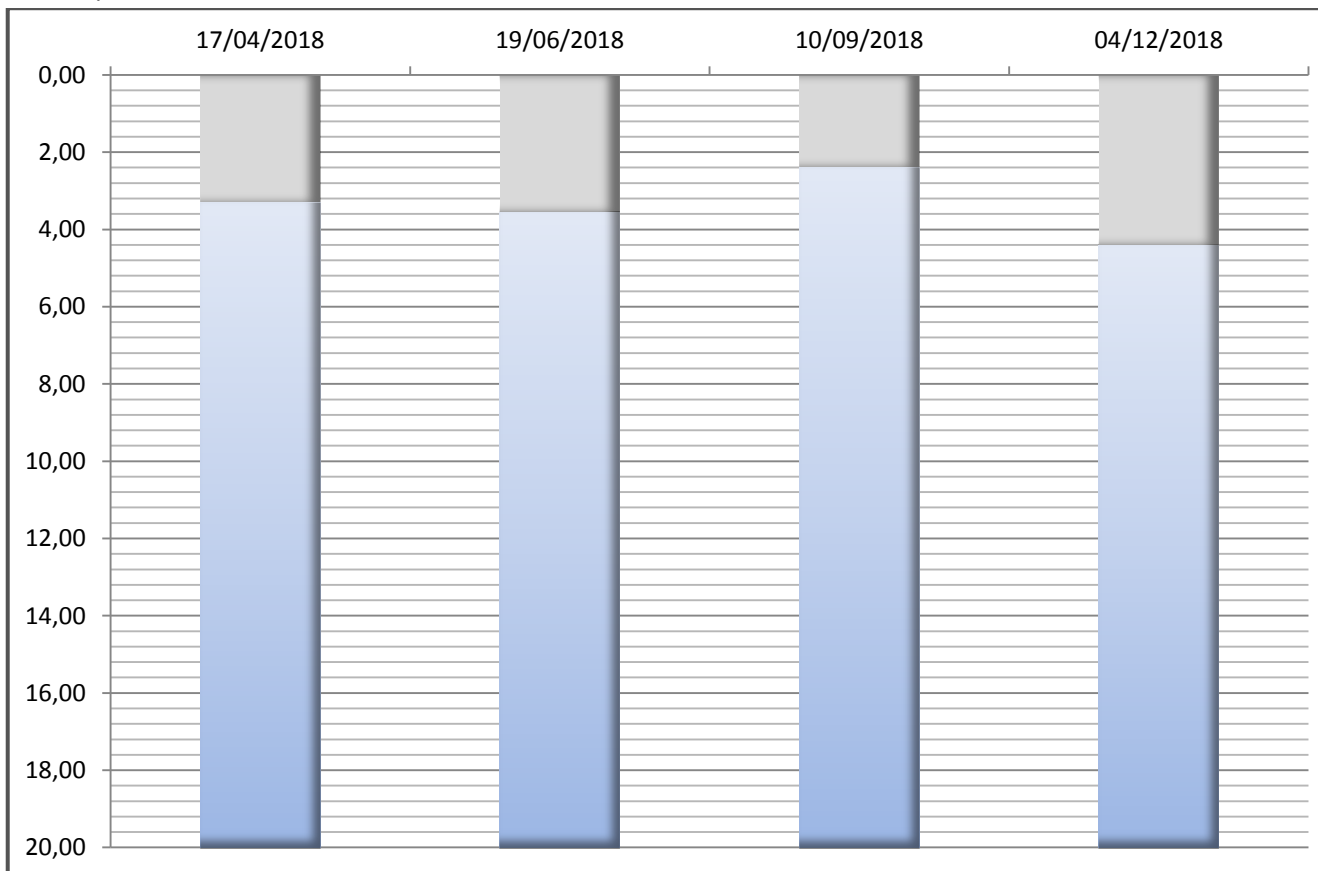


Misura	1	2	3	4
Data	17/04/2018	19/06/2018	10/09/2018	04/12/2018
m p.c.	5,34	5,15	5,48	6,00
m s.l.m.	120,42	120,61	120,28	119,76

NUOVA CODIFICA: AV-SO-SO-50

QUOTA (m. s.l.m.): 101,08

Schematizzazione del livello idrico nel piezometro

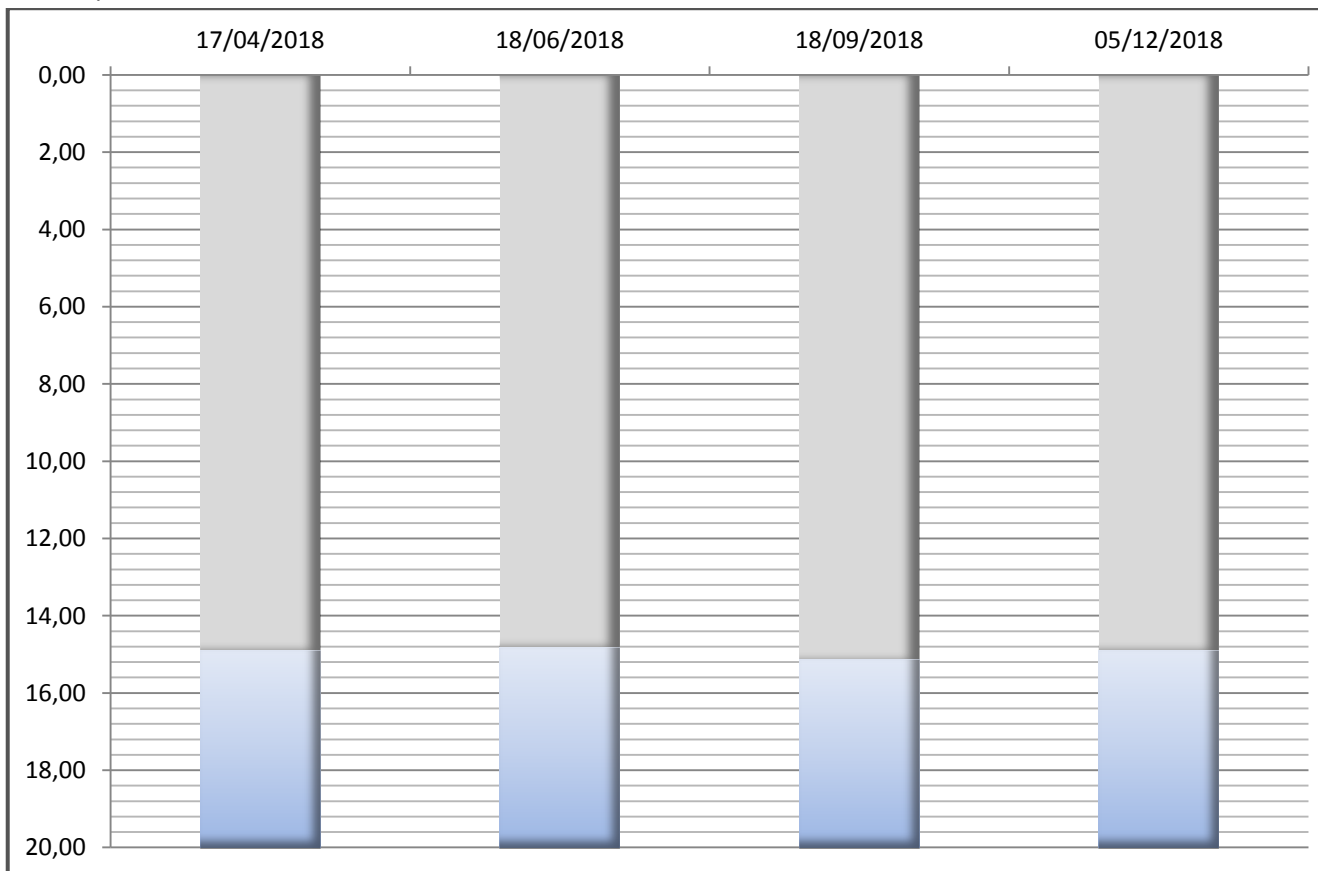


Misura	1	2	3	4
Data	17/04/2018	19/06/2018	10/09/2018	04/12/2018
m p.c.	3,30	3,55	2,39	4,40
m s.l.m.	97,78	97,53	98,69	96,68

NUOVA CODIFICA: AV-SO-SO-51

QUOTA (m. s.l.m.): 118,1

Schematizzazione del livello idrico nel piezometro

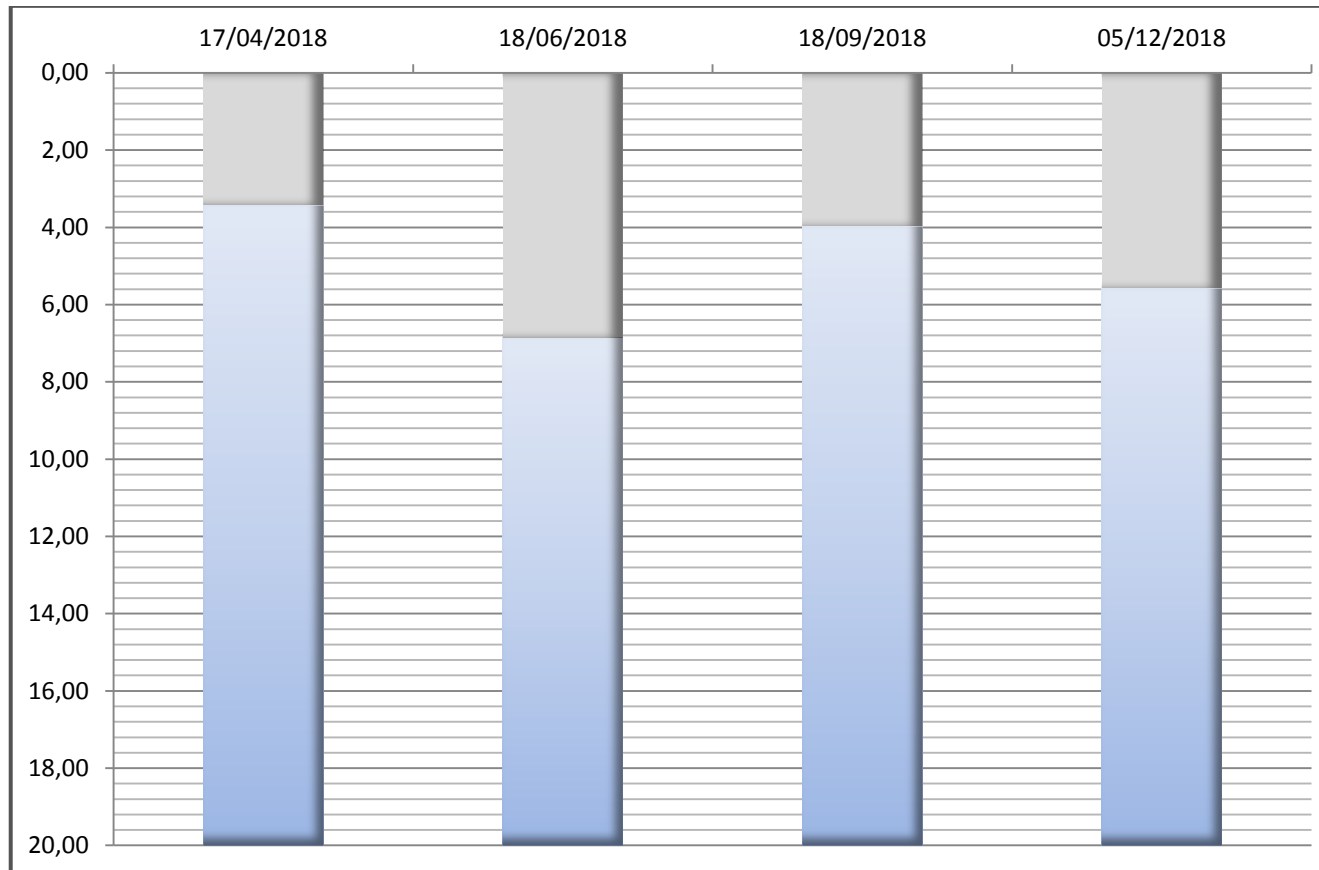


Misura	1	2	3	4
Data	17/04/2018	18/06/2018	18/09/2018	05/12/2018
m p.c.	14,90	14,82	15,14	14,90
m s.l.m.	103,20	103,28	102,96	103,20

NUOVA CODIFICA: AV-SO-SO-52

QUOTA (m. s.l.m.): 109,24

Schematizzazione del livello idrico nel piezometro

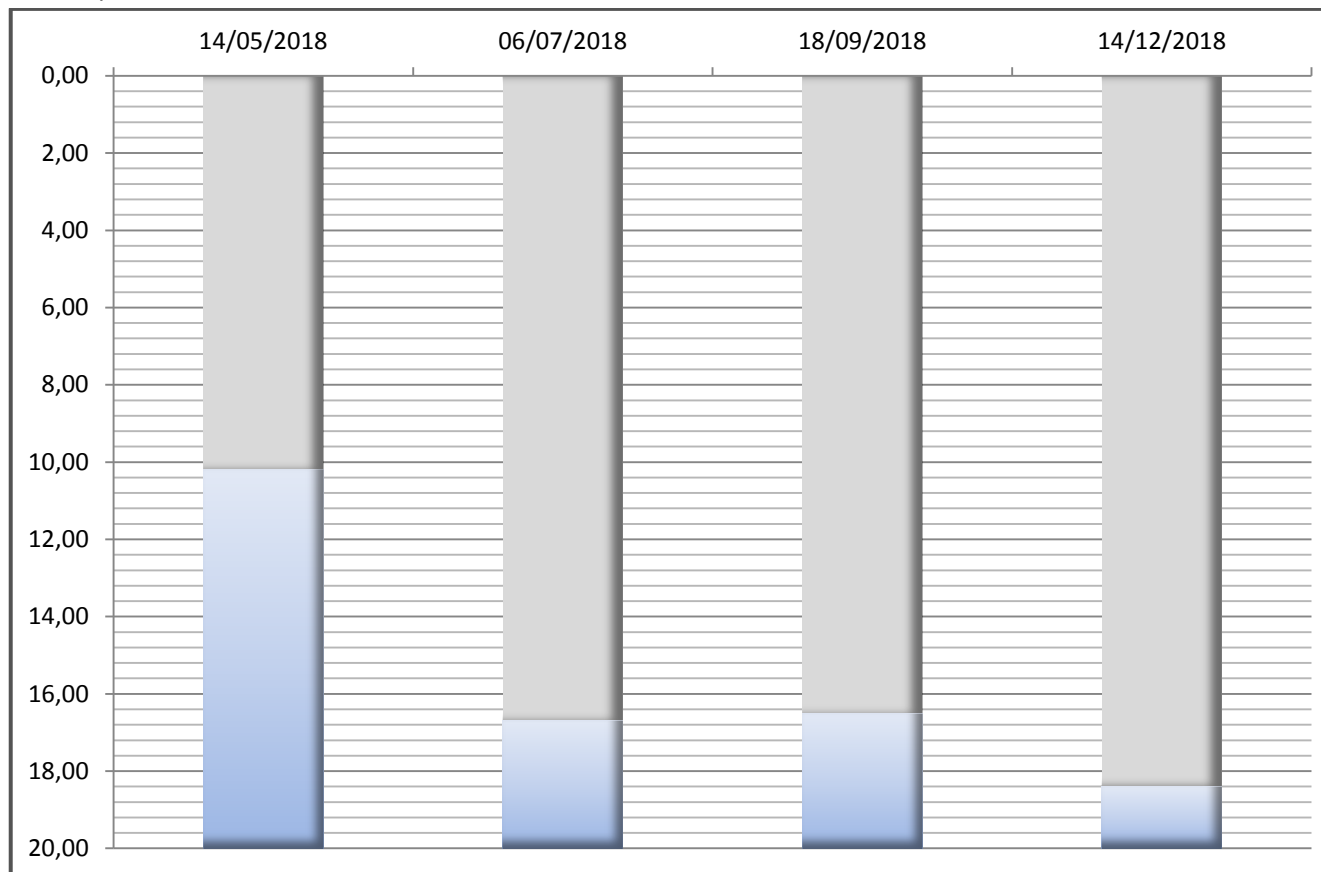


Misura	1	2	3	4
Data	17/04/2018	18/06/2018	18/09/2018	05/12/2018
m p.c.	3,44	6,87	3,99	5,60
m s.l.m.	105,80	102,37	105,25	103,64

NUOVA CODIFICA: AV-SM-SO-53

QUOTA (m. s.l.m.): 108,11

Schematizzazione del livello idrico nel piezometro

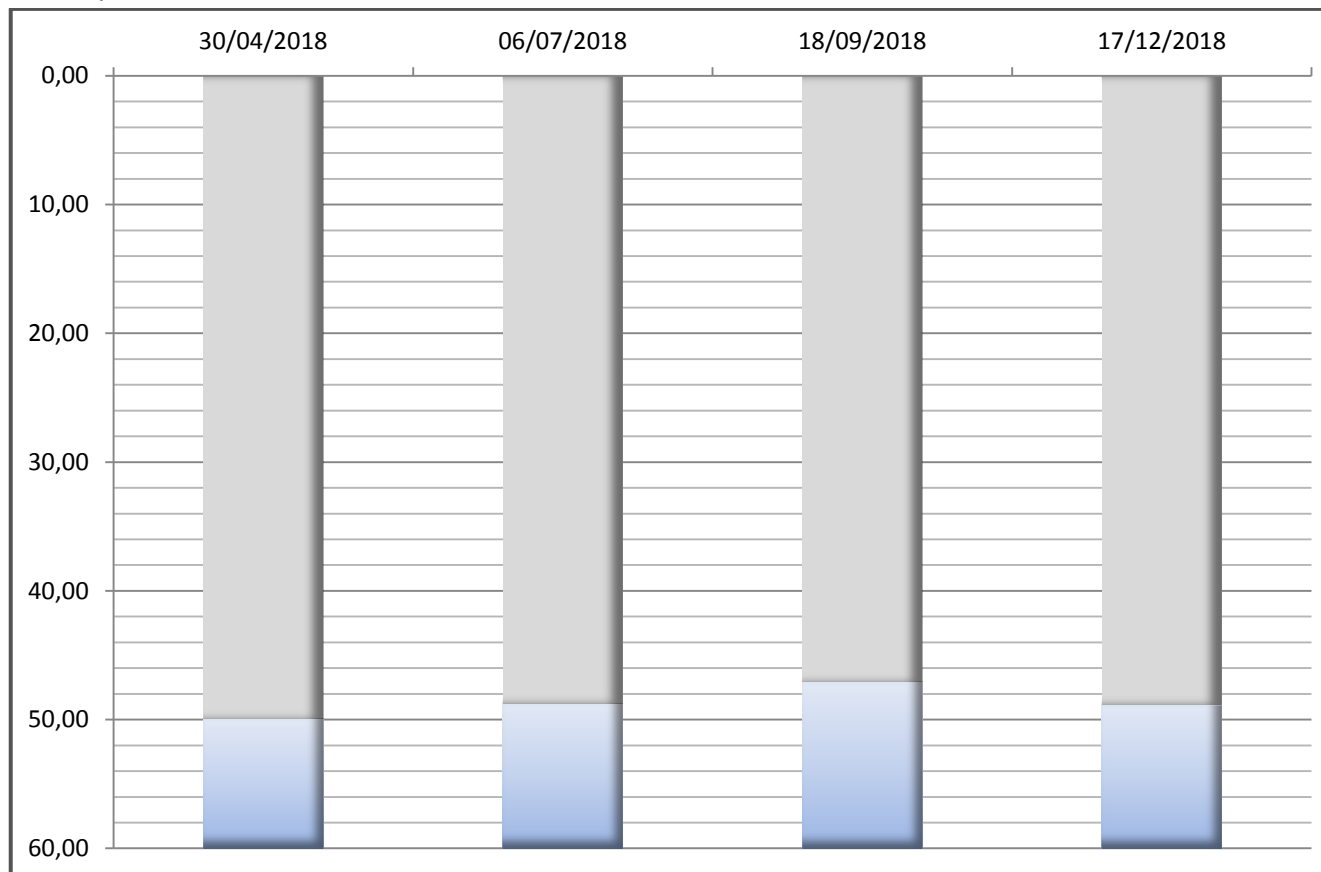


Misura	1	2	3	4
Data	14/05/2018	06/07/2018	18/09/2018	14/12/2018
m p.c.	10,20	16,70	16,52	18,40
m s.l.m.	97,91	91,41	91,59	89,71

NUOVA CODIFICA: AV-SM-SO-54

QUOTA (m. s.l.m.): 96,74

Schematizzazione del livello idrico nel piezometro

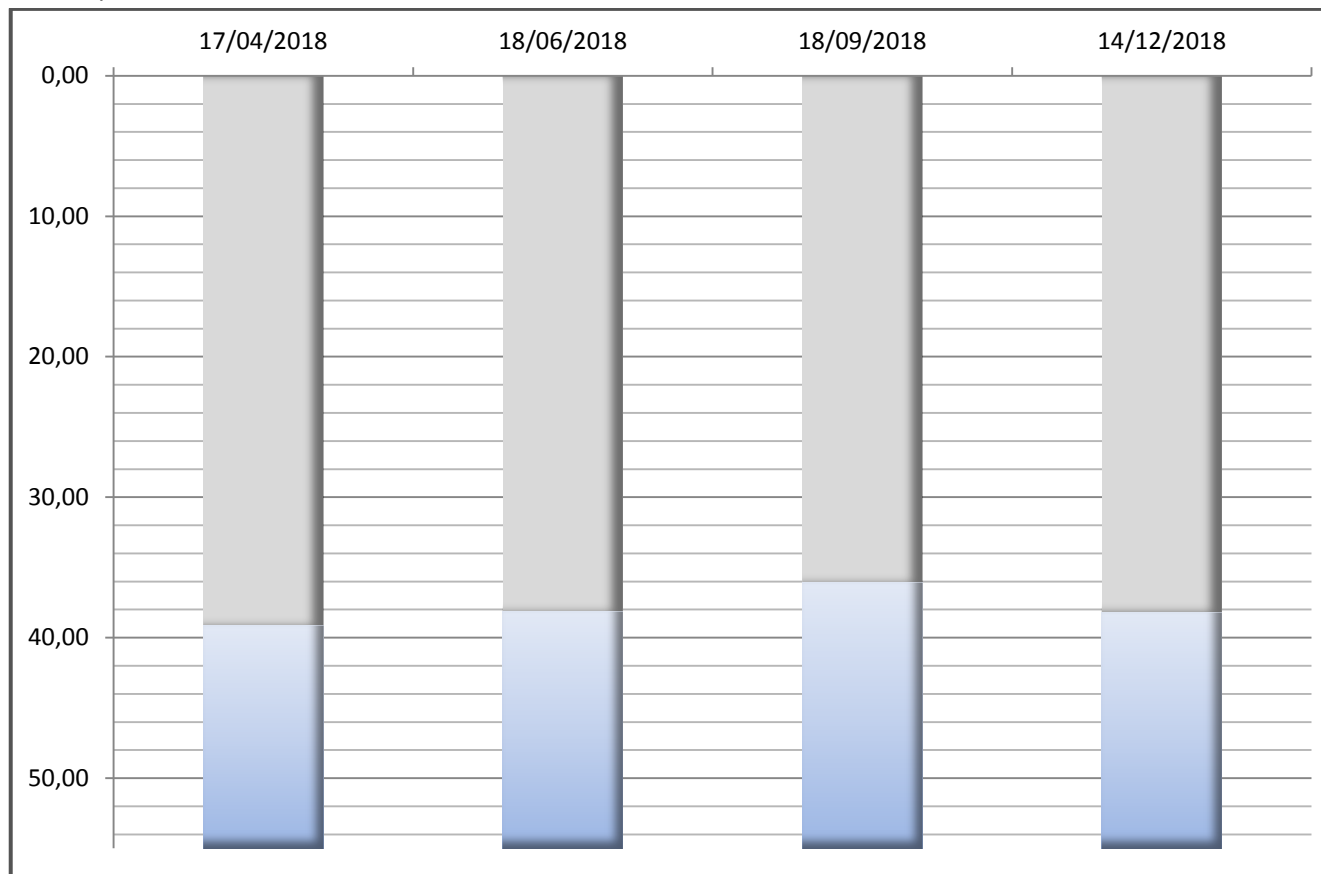


Misura	1	2	3	4
Data	30/04/2018	06/07/2018	18/09/2018	17/12/2018
m p.c.	49,96	48,81	47,10	48,90
m s.l.m.	46,78	47,93	49,64	47,84

NUOVA CODIFICA: AV-SO-SO-55

QUOTA (m. s.l.m.): 85,43

Schematizzazione del livello idrico nel piezometro

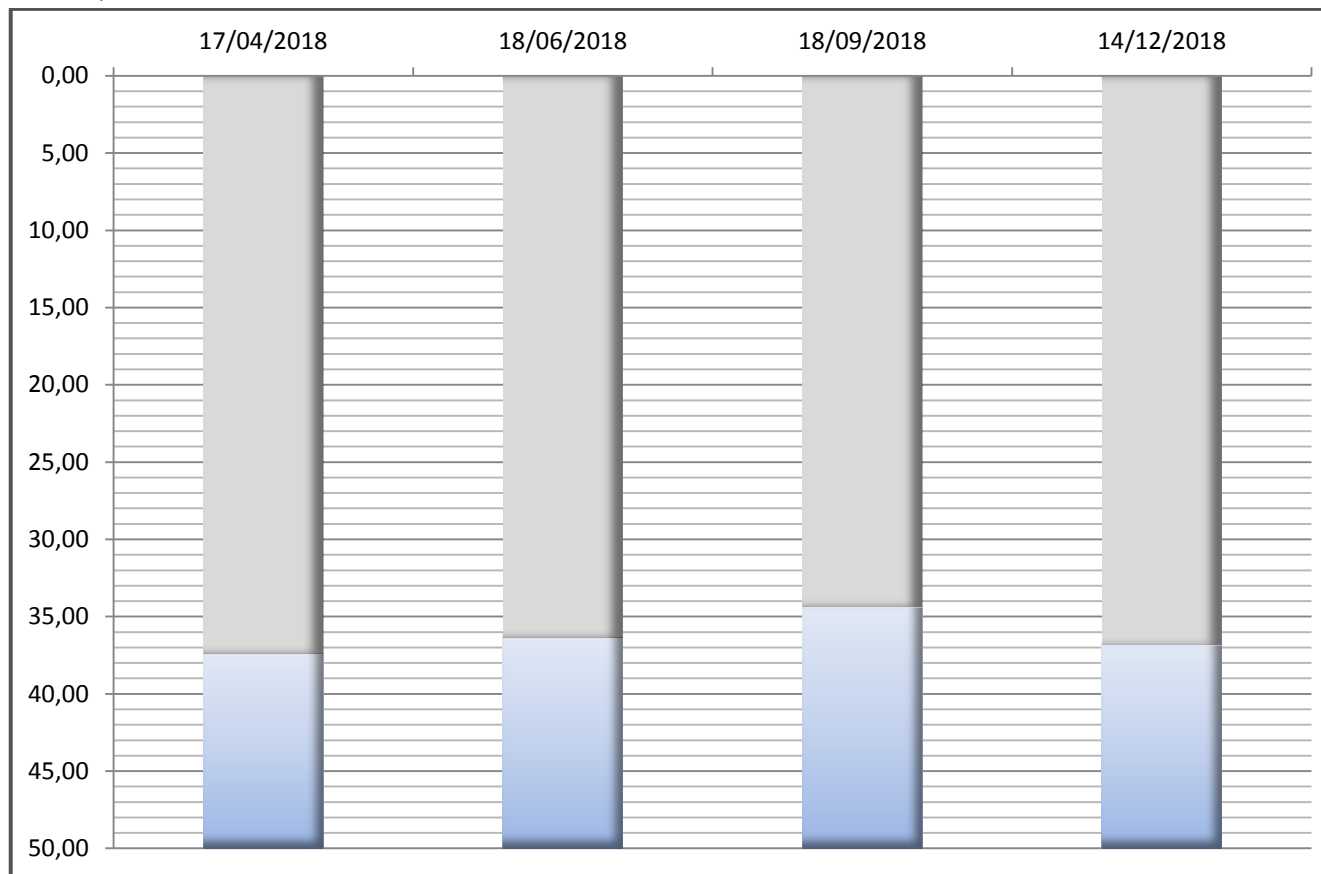


Misura	1	2	3	4
Data	17/04/2018	18/06/2018	18/09/2018	14/12/2018
m p.c.	39,16	38,15	36,10	38,20
m s.l.m.	46,27	47,28	49,33	47,23

NUOVA CODIFICA: AV-SM-SO-56

QUOTA (m. s.l.m.): 83,48

Schematizzazione del livello idrico nel piezometro



Misura	1	2	3	4
Data	17/04/2018	18/06/2018	18/09/2018	14/12/2018
m p.c.	37,44	36,40	34,42	36,90
m s.l.m.	46,04	47,08	49,06	46,58