

SIRMIONE

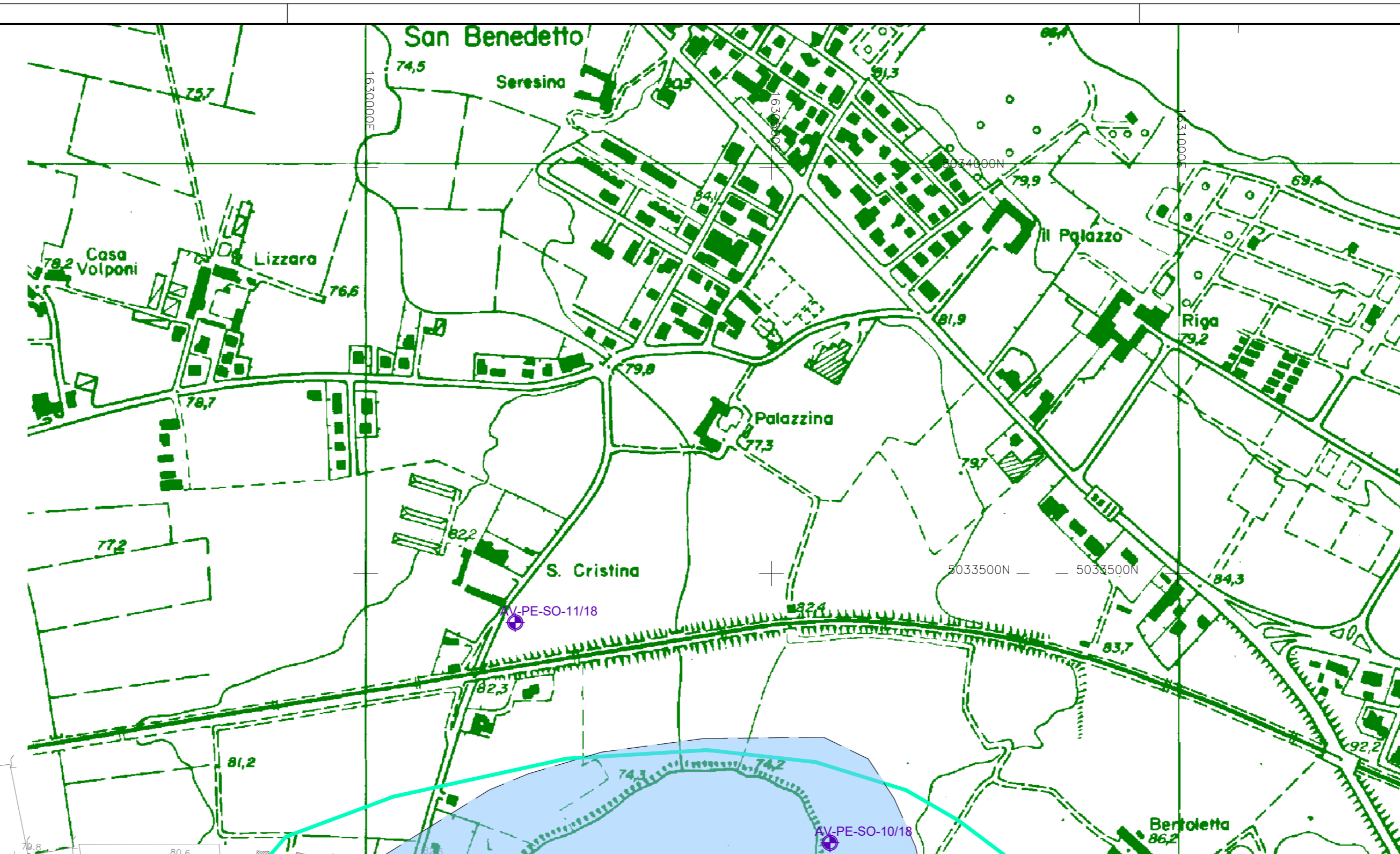


TAVOLA DI INQUADRAMENTO - ZONA OVEST (1:200000)

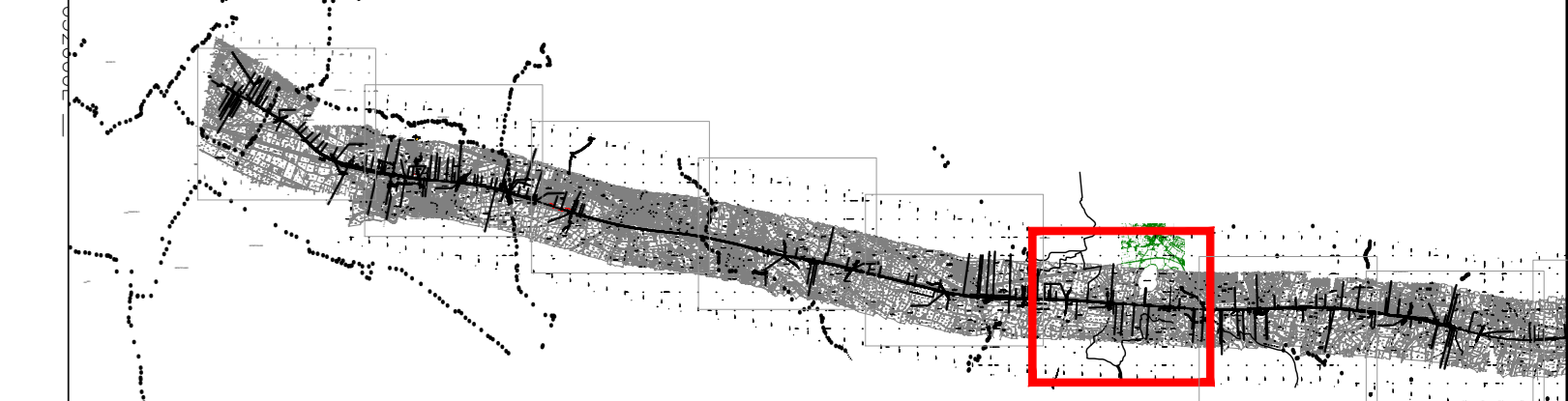
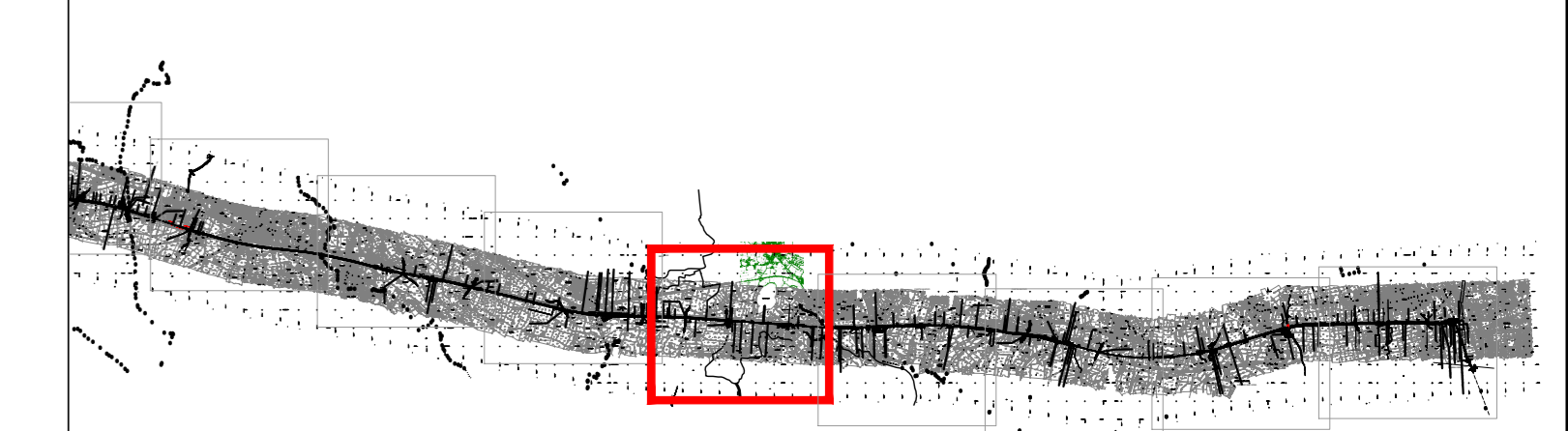


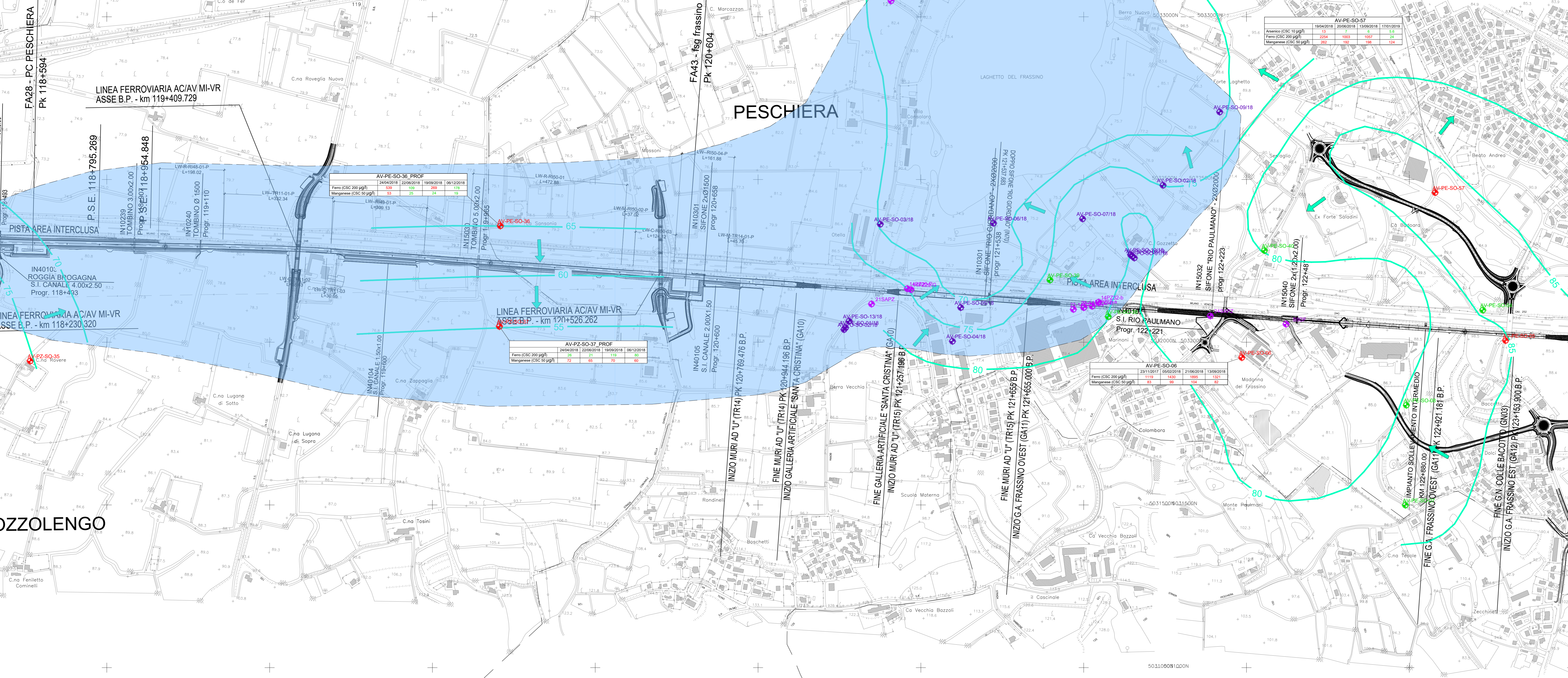
TAVOLA DI INQUADRAMENTO - ZONA EST (1:200000)



LEGENDA

- CONFINI:**
- Confini comunali
  - - - - - Confini regionali
- PUNTI DI MONITORAGGIO (fra parentesi è indicata la quota di testa pozzo, in m s.m.):**
- AV-PE-SO-018 (58.1)
  - AV-PE-SO-019 (58.1)
  - AV-PE-SO-020 (58.1)
  - AV-PE-SO-021 (58.1)
  - AV-PE-SO-022 (58.1)
  - AV-PE-SO-023 (58.1)
  - AV-PE-SO-024 (58.1)
  - AV-PE-SO-025 (58.1)
  - AV-PE-SO-026 (58.1)
  - AV-PE-SO-027 (58.1)
  - AV-PE-SO-028 (58.1)
  - AV-PE-SO-029 (58.1)
  - AV-PE-SO-030 (58.1)
  - AV-PE-SO-031 (58.1)
  - AV-PE-SO-032 (58.1)
  - AV-PE-SO-033 (58.1)
  - AV-PE-SO-034 (58.1)
  - AV-PE-SO-035 (58.1)
  - AV-PE-SO-036 (58.1)
  - AV-PE-SO-037 (58.1)
  - AV-PE-SO-038 (58.1)
  - AV-PE-SO-039 (58.1)
  - AV-PE-SO-040 (58.1)
  - AV-PE-SO-041 (58.1)
  - AV-PE-SO-042 (58.1)
  - AV-PE-SO-043 (58.1)
  - AV-PE-SO-044 (58.1)
  - AV-PE-SO-045 (58.1)
  - AV-PE-SO-046 (58.1)
  - AV-PE-SO-047 (58.1)
  - AV-PE-SO-048 (58.1)
  - AV-PE-SO-049 (58.1)
  - AV-PE-SO-050 (58.1)
  - AV-PE-SO-051 (58.1)
  - AV-PE-SO-052 (58.1)
  - AV-PE-SO-053 (58.1)
  - AV-PE-SO-054 (58.1)
  - AV-PE-SO-055 (58.1)
  - AV-PE-SO-056 (58.1)
  - AV-PE-SO-057 (58.1)
  - AV-PE-SO-058 (58.1)
  - AV-PE-SO-059 (58.1)
  - AV-PE-SO-060 (58.1)
  - AV-PE-SO-061 (58.1)
  - AV-PE-SO-062 (58.1)
  - AV-PE-SO-063 (58.1)
  - AV-PE-SO-064 (58.1)
  - AV-PE-SO-065 (58.1)
  - AV-PE-SO-066 (58.1)
  - AV-PE-SO-067 (58.1)
  - AV-PE-SO-068 (58.1)
  - AV-PE-SO-069 (58.1)
  - AV-PE-SO-070 (58.1)
  - AV-PE-SO-071 (58.1)
  - AV-PE-SO-072 (58.1)
  - AV-PE-SO-073 (58.1)
  - AV-PE-SO-074 (58.1)
  - AV-PE-SO-075 (58.1)
  - AV-PE-SO-076 (58.1)
  - AV-PE-SO-077 (58.1)
  - AV-PE-SO-078 (58.1)
  - AV-PE-SO-079 (58.1)
  - AV-PE-SO-080 (58.1)
  - AV-PE-SO-081 (58.1)
  - AV-PE-SO-082 (58.1)
  - AV-PE-SO-083 (58.1)
  - AV-PE-SO-084 (58.1)
  - AV-PE-SO-085 (58.1)
  - AV-PE-SO-086 (58.1)
  - AV-PE-SO-087 (58.1)
  - AV-PE-SO-088 (58.1)
  - AV-PE-SO-089 (58.1)
  - AV-PE-SO-090 (58.1)
  - AV-PE-SO-091 (58.1)
  - AV-PE-SO-092 (58.1)
  - AV-PE-SO-093 (58.1)
  - AV-PE-SO-094 (58.1)
  - AV-PE-SO-095 (58.1)
  - AV-PE-SO-096 (58.1)
  - AV-PE-SO-097 (58.1)
  - AV-PE-SO-098 (58.1)
  - AV-PE-SO-099 (58.1)
  - AV-PE-SO-100 (58.1)
- ISOPIEZOMETRICHE (in m s.m.):**
- Falda Principale Superficiale
  - Falde sospese
- ELEMENTI IDROGEOLOGICI:**
- Limiti unità idrogeologiche
  - Direzione di flusso Falda Principale Superficiale
  - Direzione di flusso Falde Sospese
  - Direzione del flusso di infiltrazione
  - Area con falde sospese caratterizzate da scarsa continuità laterale (valori misurati non correlabili fra loro)

PESCHIERA



MOZZOLENGO

PROGETTO:  
**INFRASTRUTTURE FERROVIARIE STRATEGICHE DEFINITE DALLA LEGGE OBIETTIVO N.443/01**  
 LINEA AV./A.C. TORINO VENEZIA  
 Tratta MILANO - VERONA  
 Lotto Funzionale Brescia-Verona  
 PROGETTO ESECUTIVO

COMMITTENTE:  
**Cepav due**  
 Consorzio ENI per l'Alta Velocità

**Consorzio Cepav Due**  
 Via A. Grandi, 20/C  
 25125 - Brescia (BS)

ELABORATO:  
**AGGIORNAMENTO STUDIO IDROGEOLOGICO E STUDIO IDROCHIMICO CARTA IDROGEOLOGICA E DEI SUPERAMENTI ANALITICI**

PROGETTISTI:  
**S.InGeA s.r.l.**  
 SOCIETÀ INDAGINI GEOLOGICHE ED AMBIENTALI

**Indam** **CARSO** **NCE**

TAVOLA: **6**

Rev. OGGETTO: D 1 Emissione

DATA: 12/05/2018

REDDITO: 12/05/2018

VERIFICATO: 12/05/2018

APPROVATO: 12/05/2018

COMMESSA: Via Mantova, 5/7 - 25016 MONTICHIARI (BS)

Partita IVA 02323660988

EMISSIONE: Mag-20

SCALA: 1:5000

**INDAM LABORATORI s.r.l.**  
 Società Unipersonale - Gruppo Carso  
 CASTELMELLA - BS - Via Reduggina, 33/39  
 Cod. Fisc. e Partita I.V.A. 02378190980  
 Il Legale Rappresentante: Dr. LIBERALE FORMENTINI  
 Nota a GREDI (BS) 1/20/2018 e residenza a GREDI (BS)  
 Via PO n. 119 - Codice Fiscale FRM LRL 8725 05962