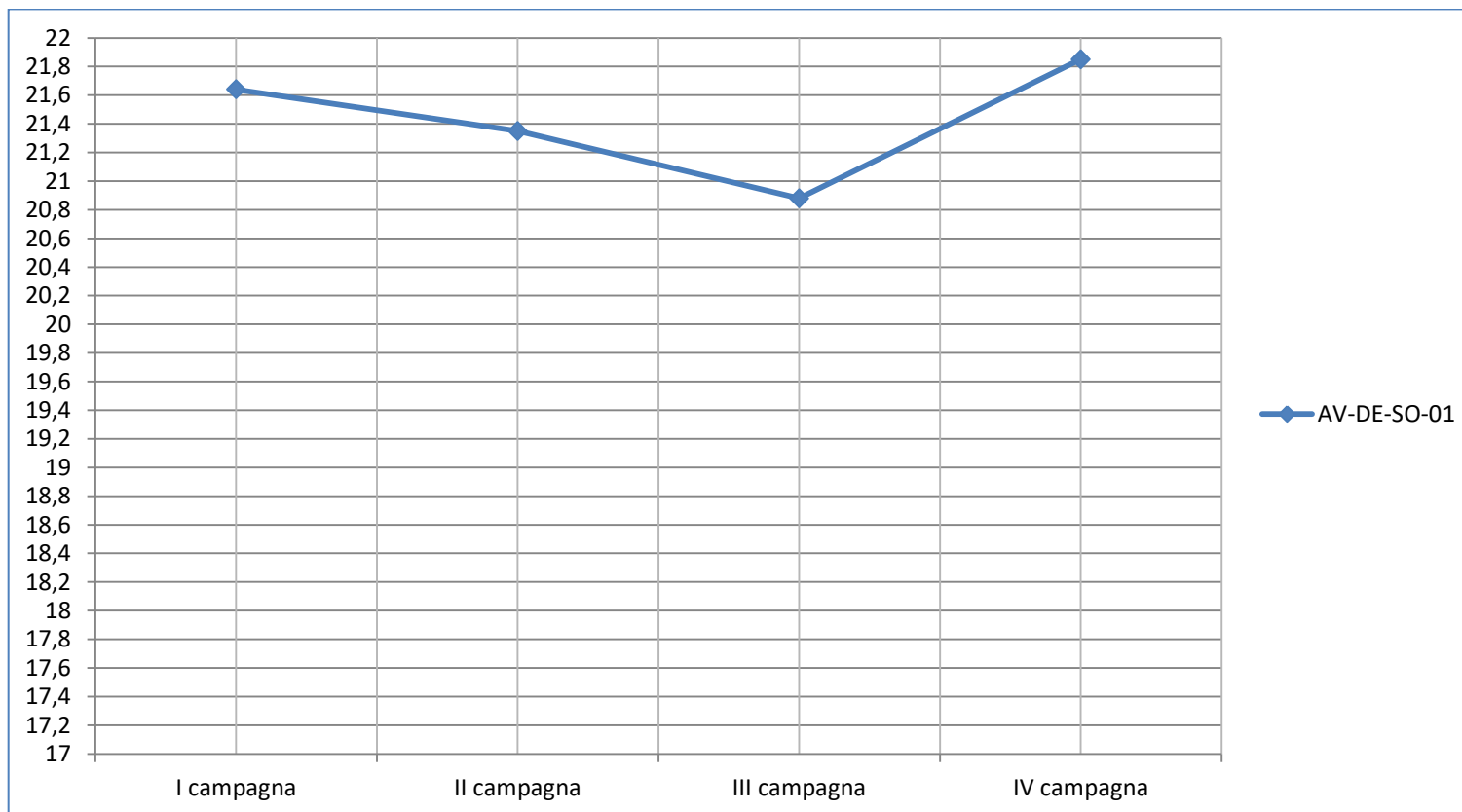


**ALLEGATO 2 – GRAFICI LIVELLO PIEZOMETRICO**

**NUOVA CODIFICA:** AV-DE-SO-01

**QUOTA (m. s.l.m.):** 116,69

*Schematizzazione del livello idrico nel piezometro*

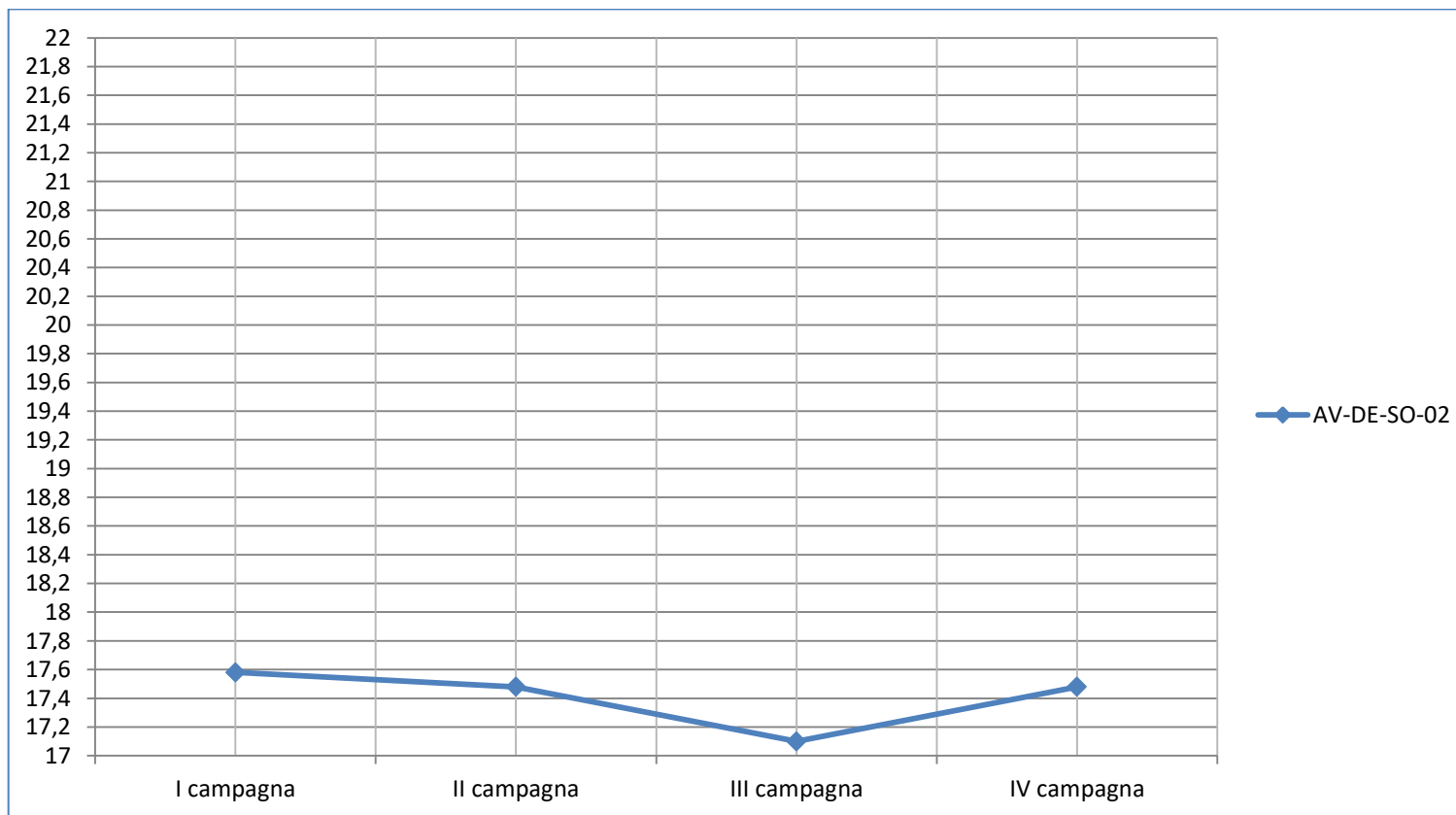


Misura	1	2	3	4
Data	23/11/2017	06/02/2018	25/06/2018	21/09/2018
m p.c.	21,64	21,35	20,88	21,85
m s.l.m.	95,05	95,34	95,81	94,84

**NUOVA CODIFICA:** AV-DE-SO-02

**QUOTA (m. s.l.m.):** 112,83

*Schematizzazione del livello idrico nel piezometro*

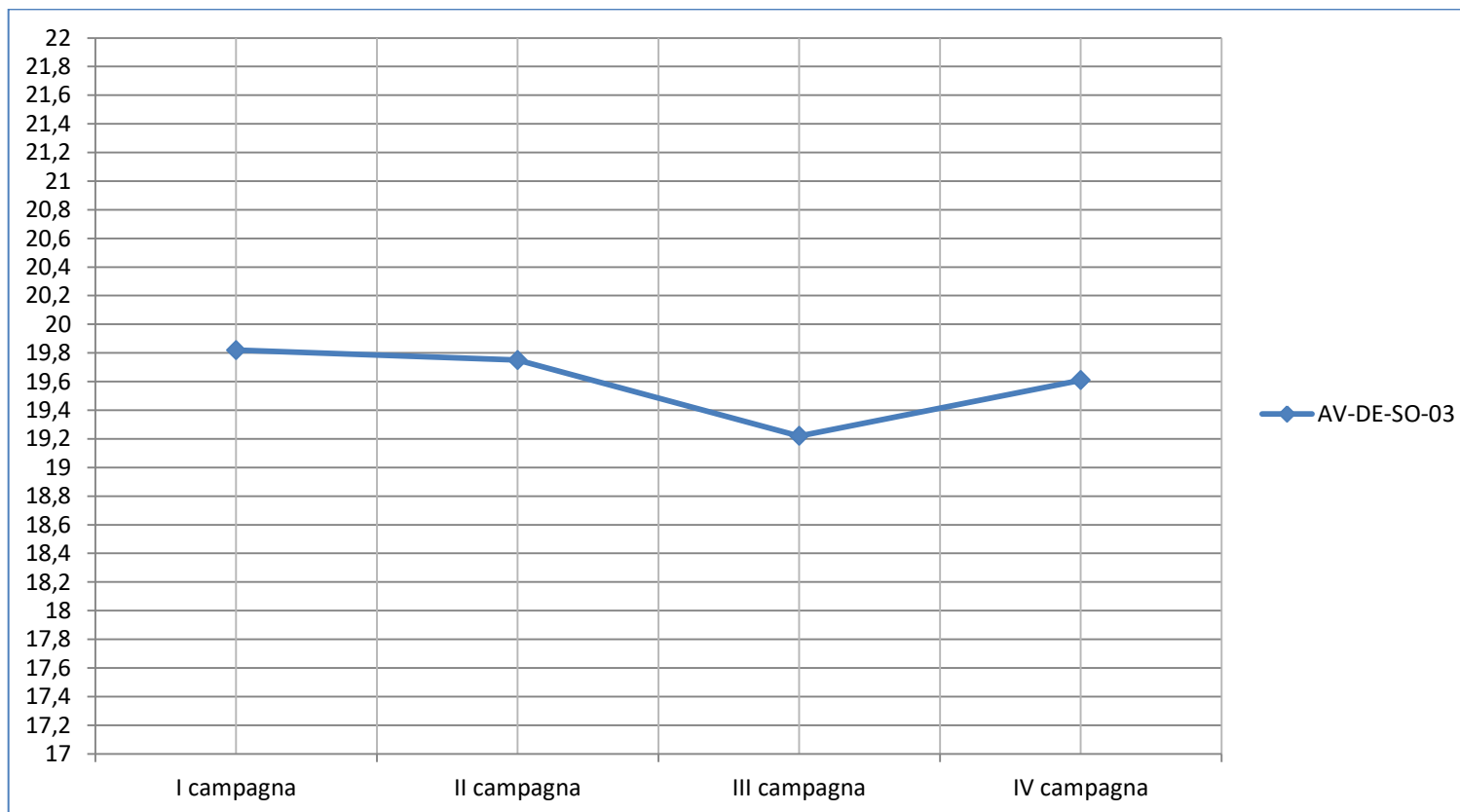


Misura	1	2	3	4
Data	23/11/2017	06/02/2018	25/06/2018	21/09/2018
m p.c.	17,58	17,48	17,10	17,48
m s.l.m.	95,25	95,35	95,73	95,35

**NUOVA CODIFICA:** AV-DE-SO-03

**QUOTA (m. s.l.m.):** 118,42

*Schematizzazione del livello idrico nel piezometro*

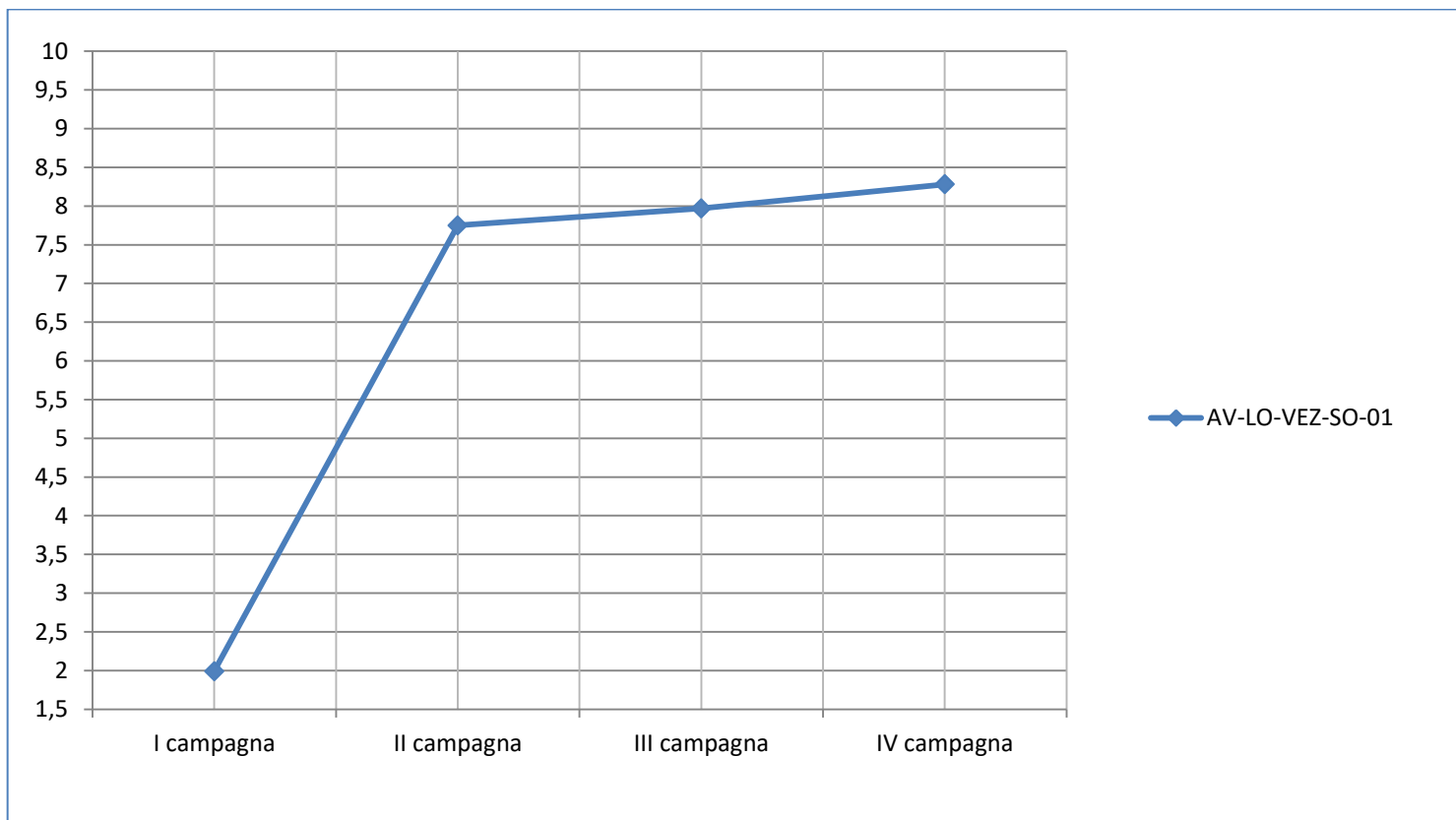


Misura	1	2	3	4
Data	23/11/2017	06/02/2018	25/06/2018	21/09/2018
m p.c.	19,82	19,75	19,22	19,61
m s.l.m.	98,60	98,67	99,20	98,81

**NUOVA CODIFICA:** AV-LO-VEZ-SO-01

**QUOTA (m. s.l.m.):** 119,48

*Schematizzazione del livello idrico nel piezometro*

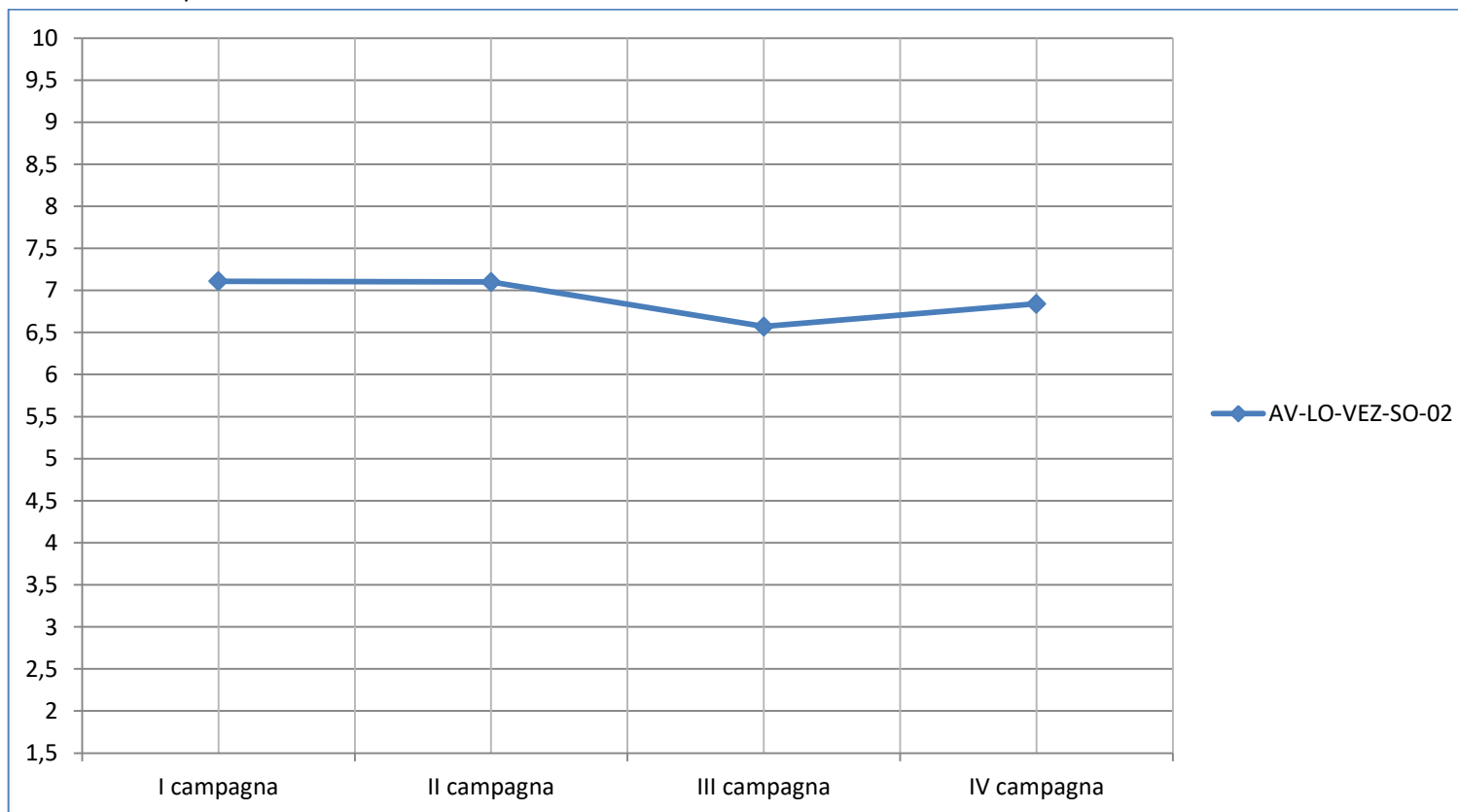


Misura	1	2	3	4
Data	23/11/2017	23/03/2018	25/06/2018	19/09/2018
m p.c.	1,99	7,75	7,97	8,26
m s.l.m.	117,49	111,73	111,51	111,22

**NUOVA CODIFICA:** AV-LO-VEZ-SO-02

**QUOTA (m. s.l.m.):** 123,73

*Schematizzazione del livello idrico nel piezometro*

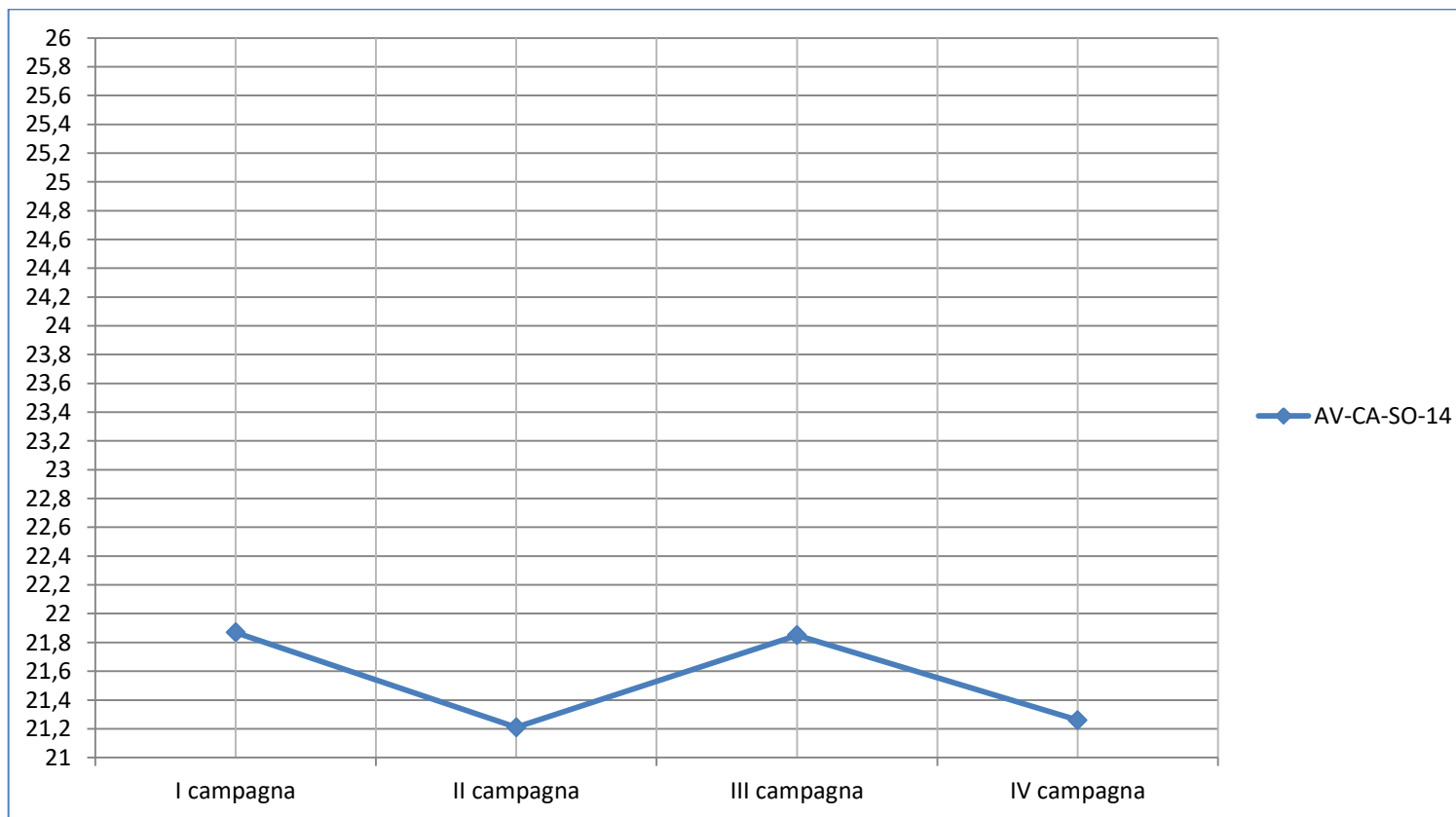


Misura	1	2	3	4
Data	23/11/2017	06/02/2018	25/06/2018	19/09/2018
m p.c.	7,11	7,10	6,57	6,84
m s.l.m.	116,62	116,63	117,16	116,89

**NUOVA CODIFICA:** AV-CA-SO-14

**QUOTA (m. s.l.m.):** 128,99

*Schematizzazione del livello idrico nel piezometro*

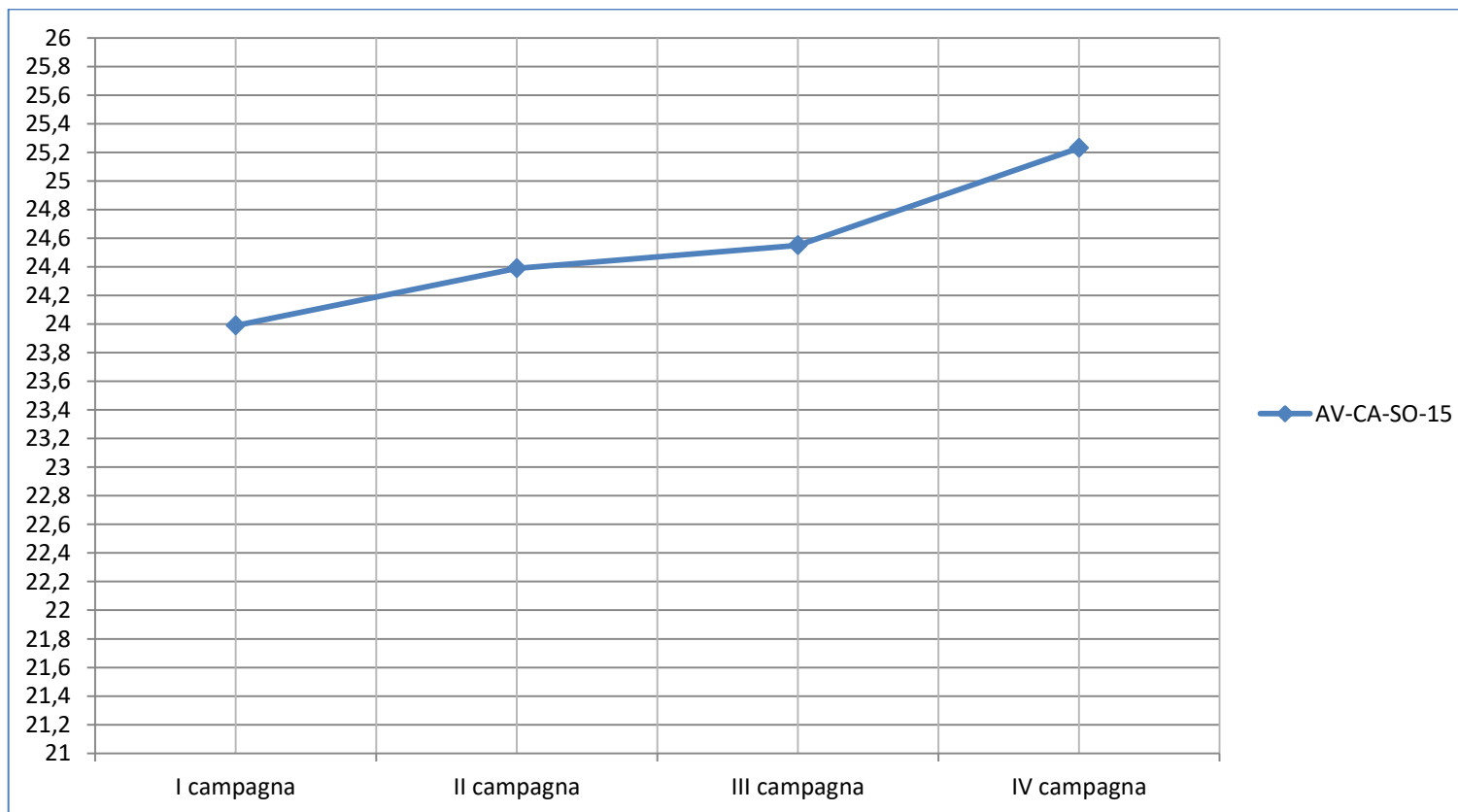


Misura	1	2	3	4
Data	02/05/2018	27/06/2018	21/09/2018	04/12/2018
m p.c.	21,87	21,21	21,85	21,26
m s.l.m.	107,12	107,78	107,14	107,73

**NUOVA CODIFICA:** AV-CA-SO-15

**QUOTA (m. s.l.m.):** 127,75

*Schematizzazione del livello idrico nel piezometro*



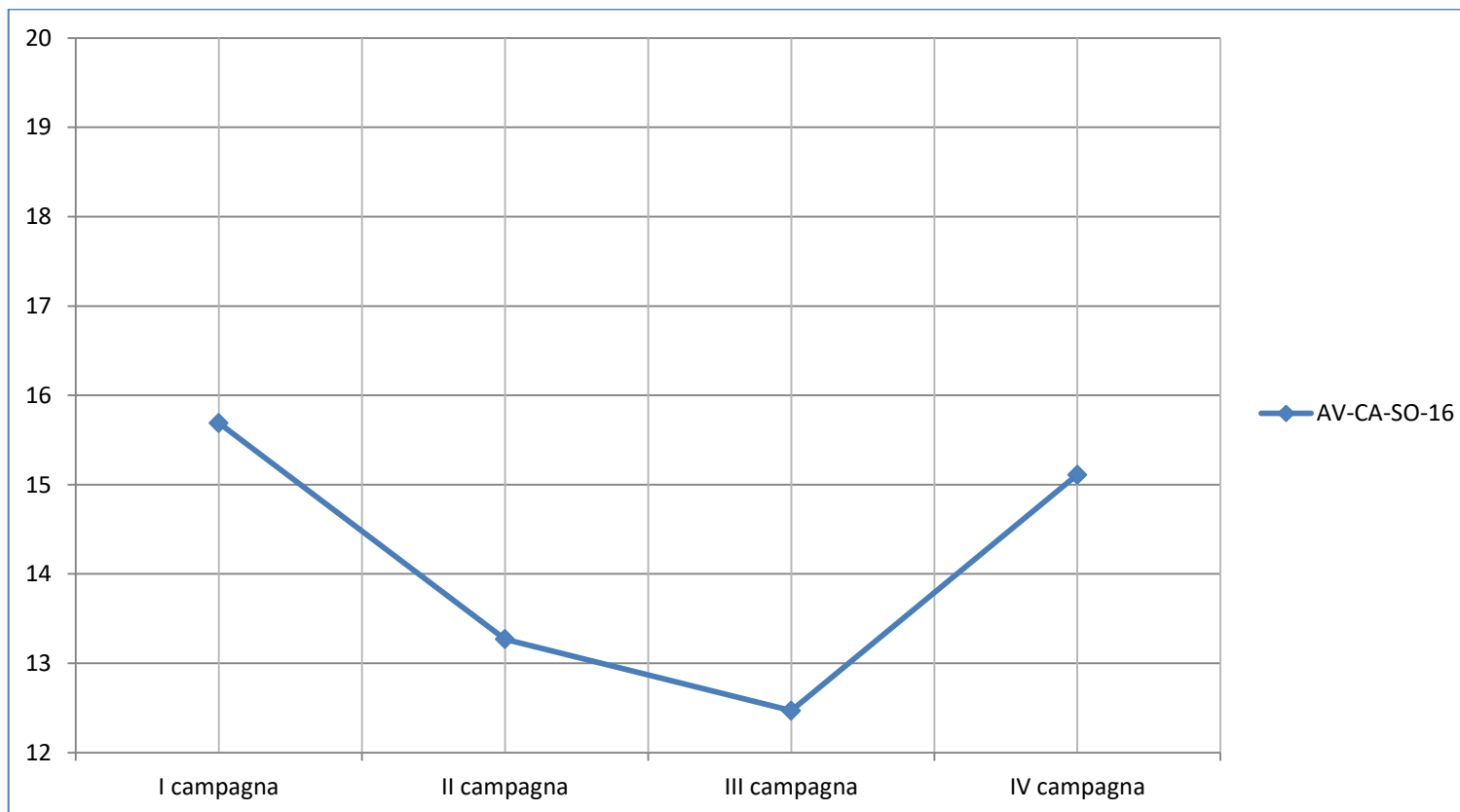
Misura	1	2	3	4
Data	02/05/2018	27/06/2018	21/09/2018	04/12/2018
m p.c.	23,99	24,39	24,55	25,23
m s.l.m.	103,76	103,36	103,20	102,52



**NUOVA CODIFICA:** AV-CA-SO-16

**QUOTA (m. s.l.m.):** 135,981

*Schematizzazione del livello idrico nel piezometro*

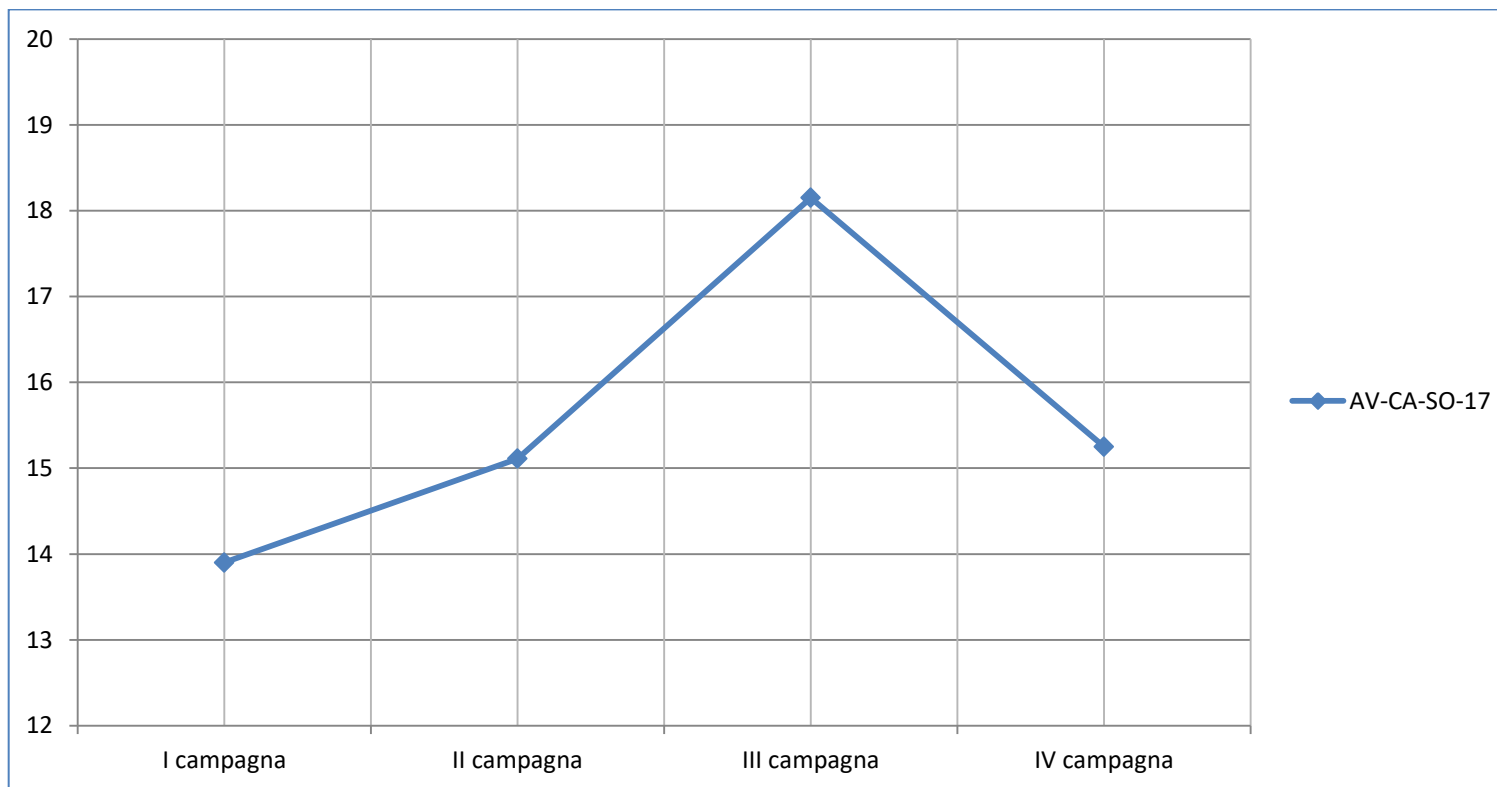


Misura	1	2	3	4
Data	14/05/2018	27/06/2018	21/09/2018	04/12/2018
m p.c.	15,69	13,27	12,47	15,11
m s.l.m.	120,29	122,71	123,51	120,87

**NUOVA CODIFICA:** AV-CA-SO-17

**QUOTA (m. s.l.m.):** 160,33

*Schematizzazione del livello idrico nel piezometro*

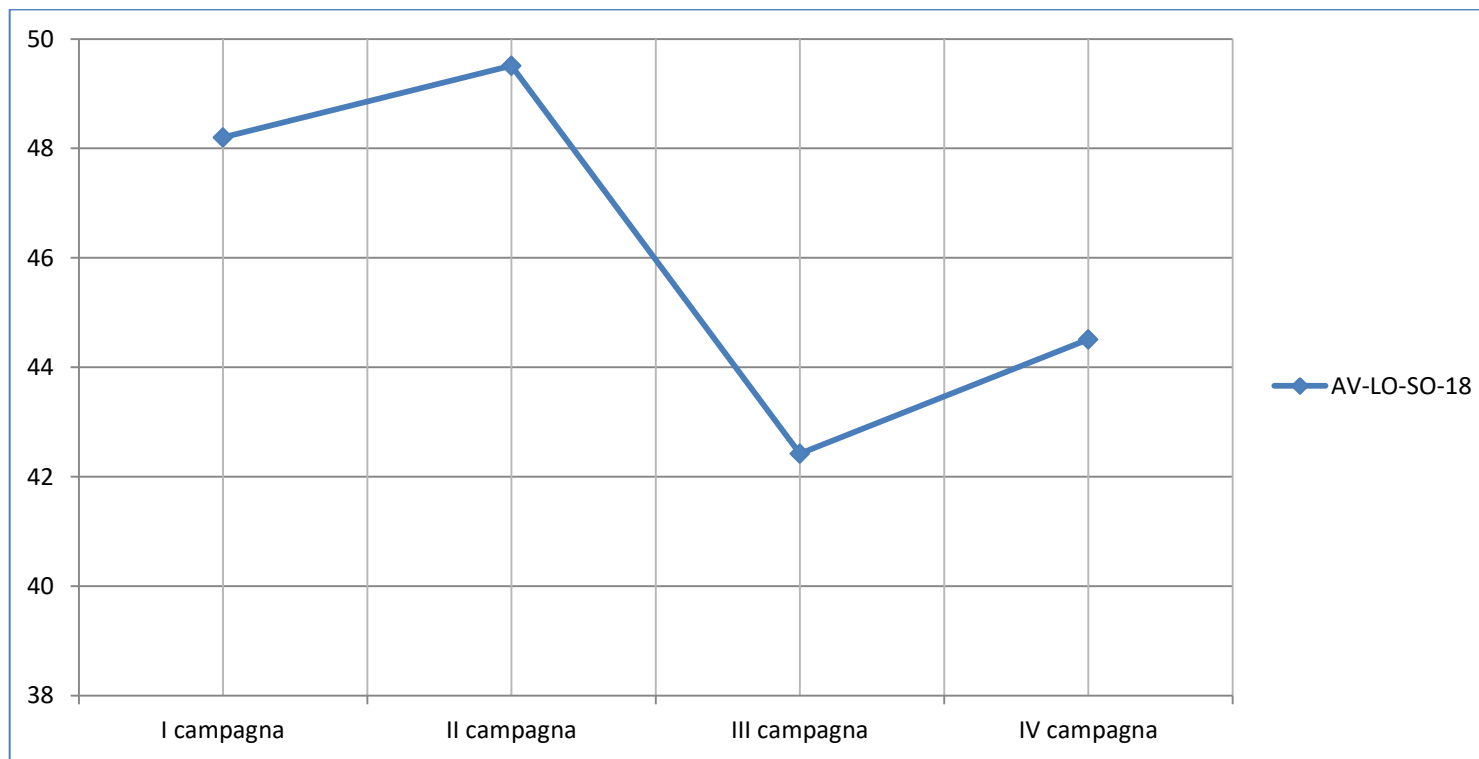


Misura	1	2	3	4
Data	23/05/2018	27/06/2018	21/09/2018	04/12/2018
m p.c.	13,90	15,11	18,15	15,25
m s.l.m.	146,43	145,22	142,18	145,08

**NUOVA CODIFICA:** AV-LO-SO-18

**QUOTA (m. s.l.m.):** 135,8

*Schematizzazione del livello idrico nel piezometro*

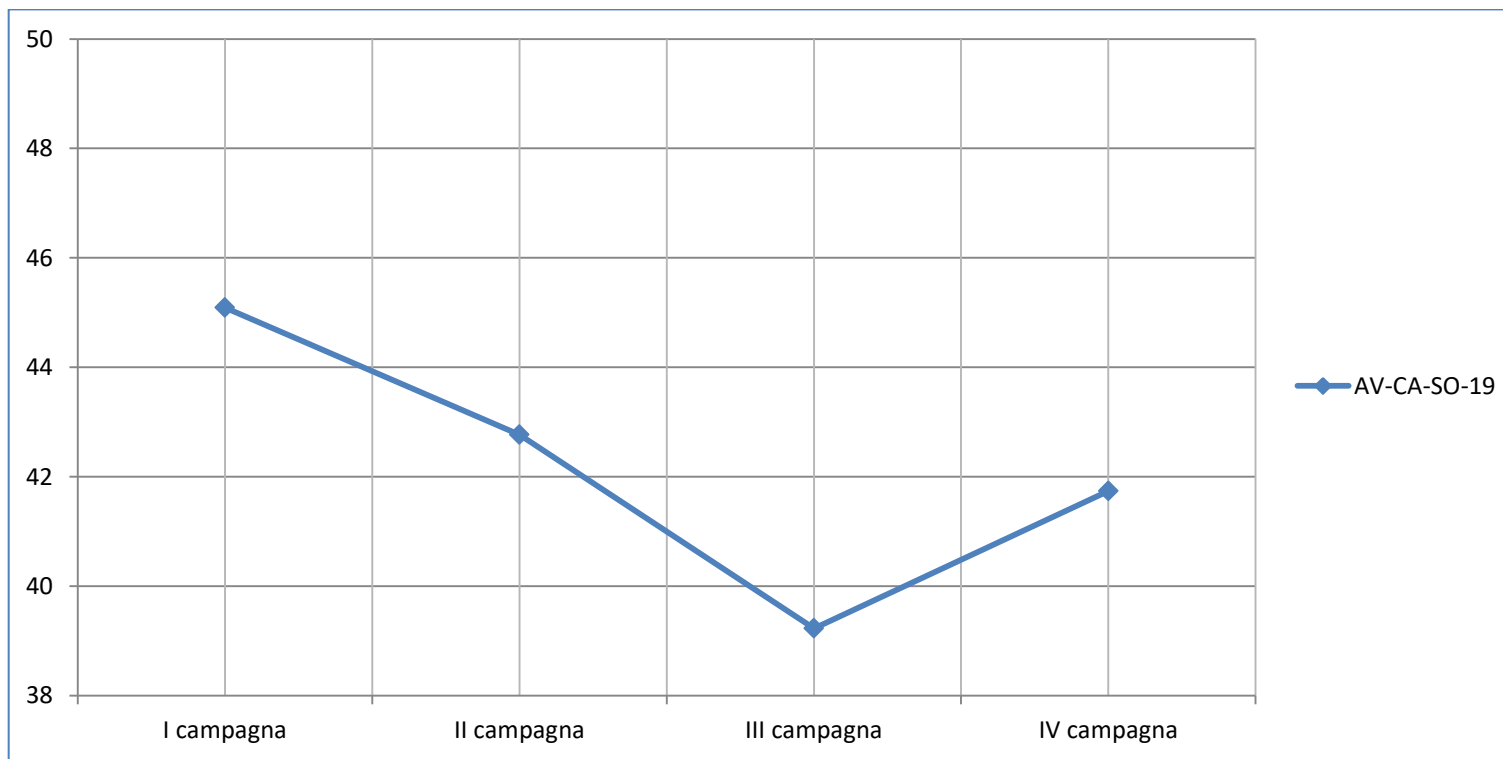


Misura	1	2	3	4
Data	23/05/2018	27/06/2018	21/09/2018	04/12/2018
m p.c.	48,20	49,51	42,42	44,51
m s.l.m.	87,60	86,29	93,38	91,29

**NUOVA CODIFICA:** AV-CA-SO-19

**QUOTA (m. s.l.m.):** 130,88

*Schematizzazione del livello idrico nel piezometro*

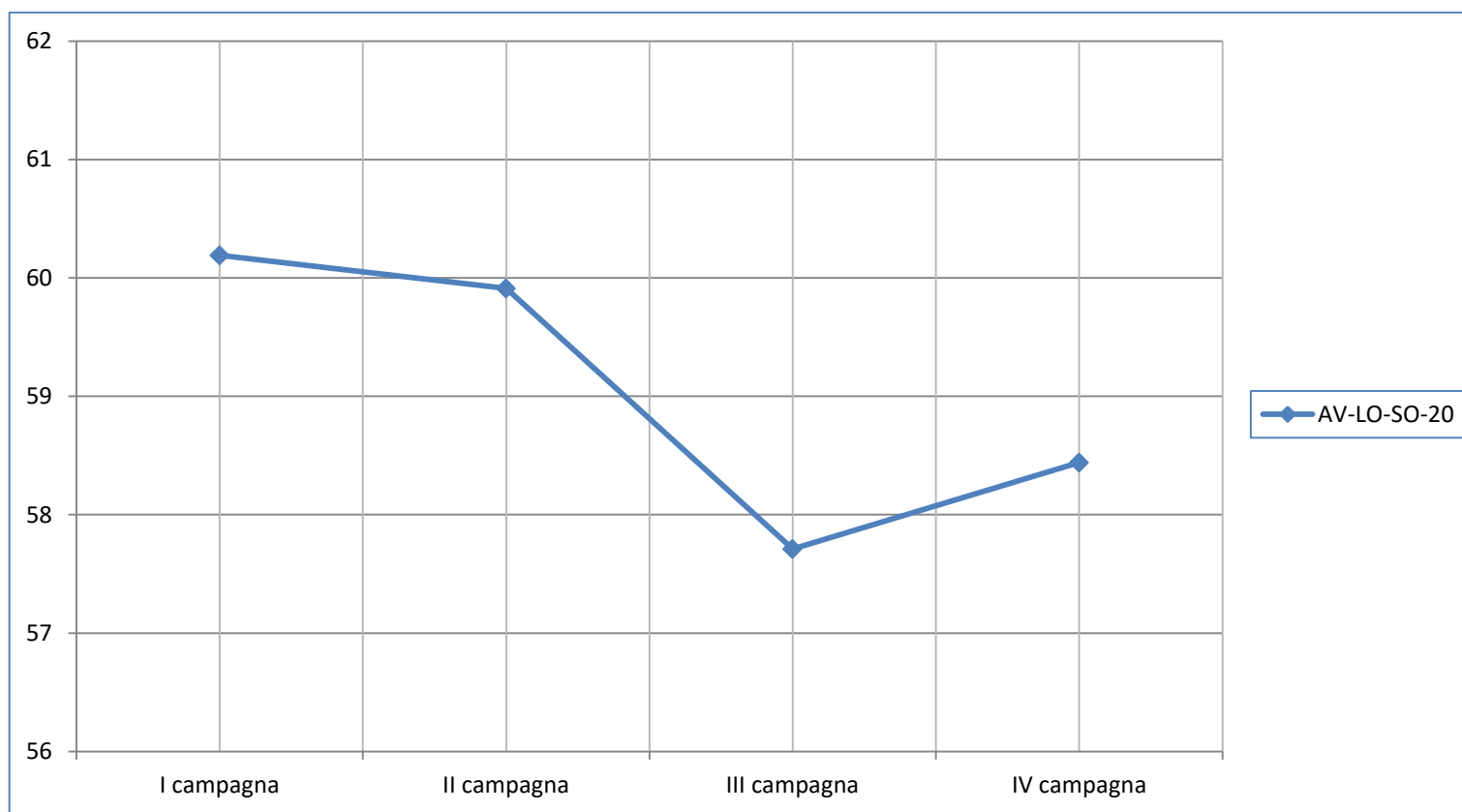


Misura	1	2	3	4
Data	02/05/2018	26/06/2018	20/09/2018	04/12/2018
m p.c.	45,09	42,77	39,23	41,47
m s.l.m.	85,79	88,11	91,65	89,41

**NUOVA CODIFICA:** AV-LO-SO-20

**QUOTA (m. s.l.m.):** 145,04

*Schematizzazione del livello idrico nel piezometro*

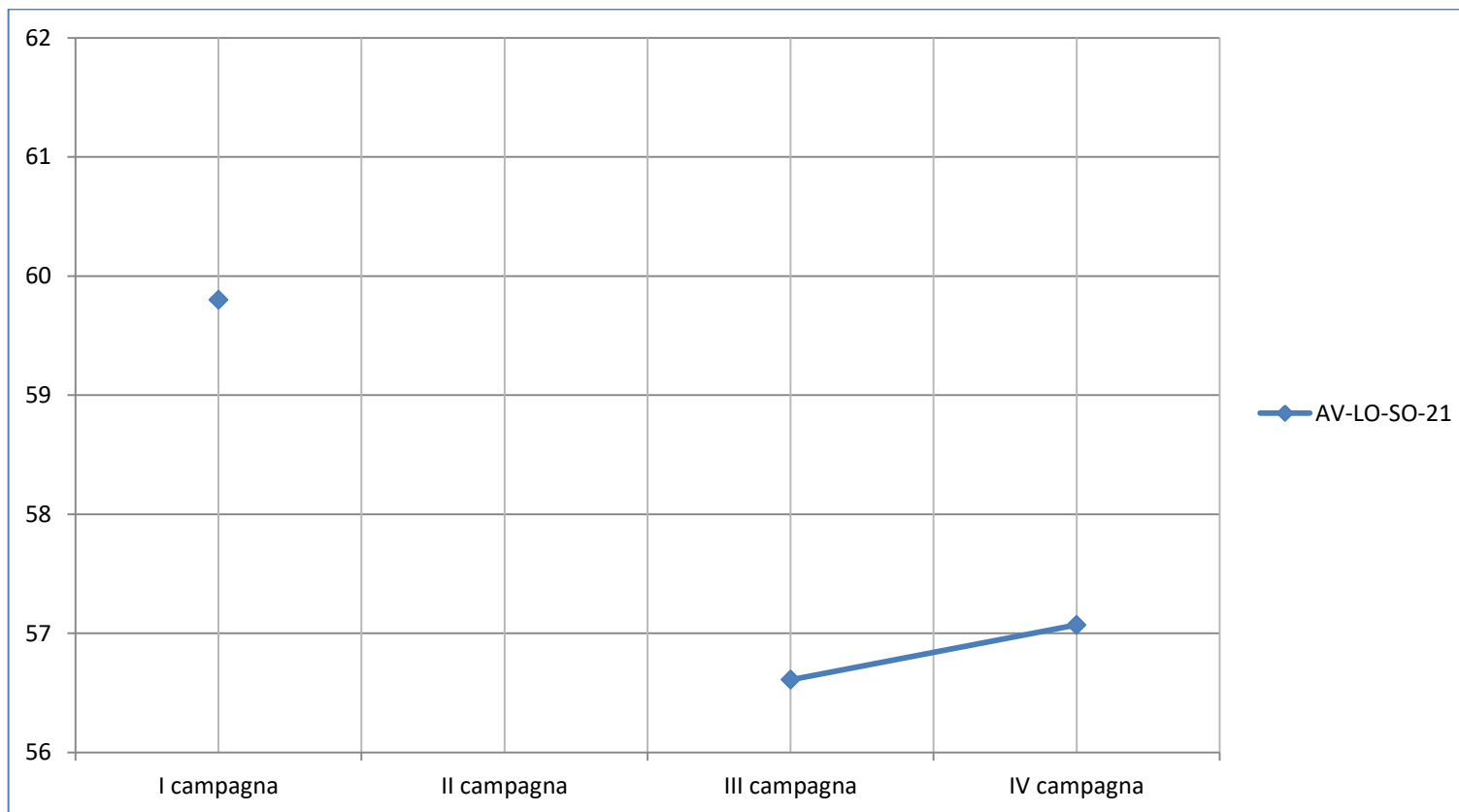


Misura	1	2	3	4
Data	30/04/2018	26/06/2018	20/09/2018	05/12/2018
m p.c.	60,19	59,91	57,71	58,44
m s.l.m.	84,85	85,13	87,33	86,60

**NUOVA CODIFICA:** AV-LO-SO-21

**QUOTA (m. s.l.m.):** 143,55

*Schematizzazione del livello idrico nel piezometro*

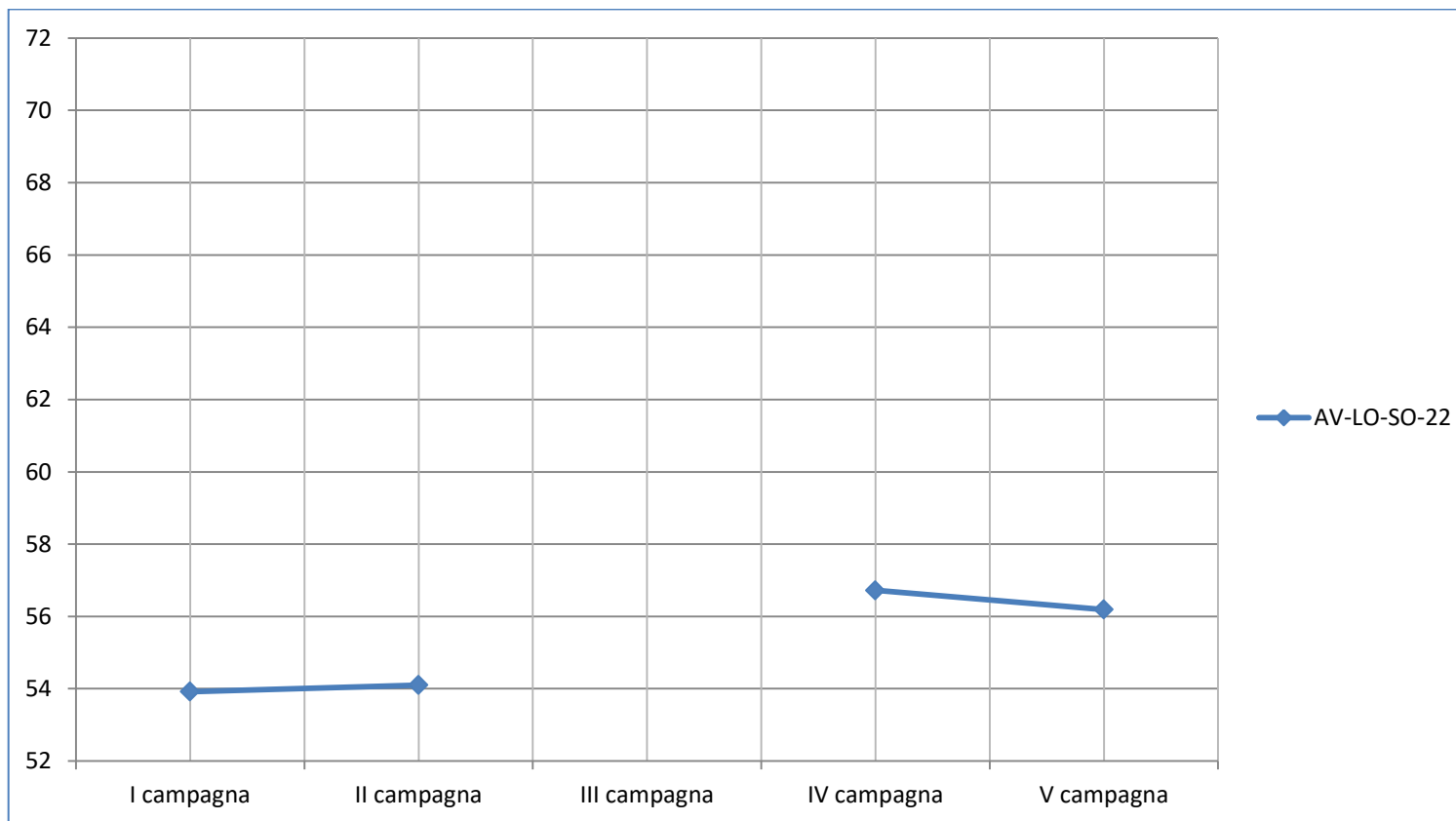


Misura	1	2	3	4
Data	23/05/2018	27/06/2018	21/09/2018	04/12/2018
m p.c.	59,80	n.d.	56,61	57,07
m s.l.m.	83,75	73,55	86,94	86,48

**NUOVA CODIFICA:** AV-LO-SO-22

**QUOTA (m. s.l.m.):** 189,16

*Schematizzazione del livello idrico nel piezometro*

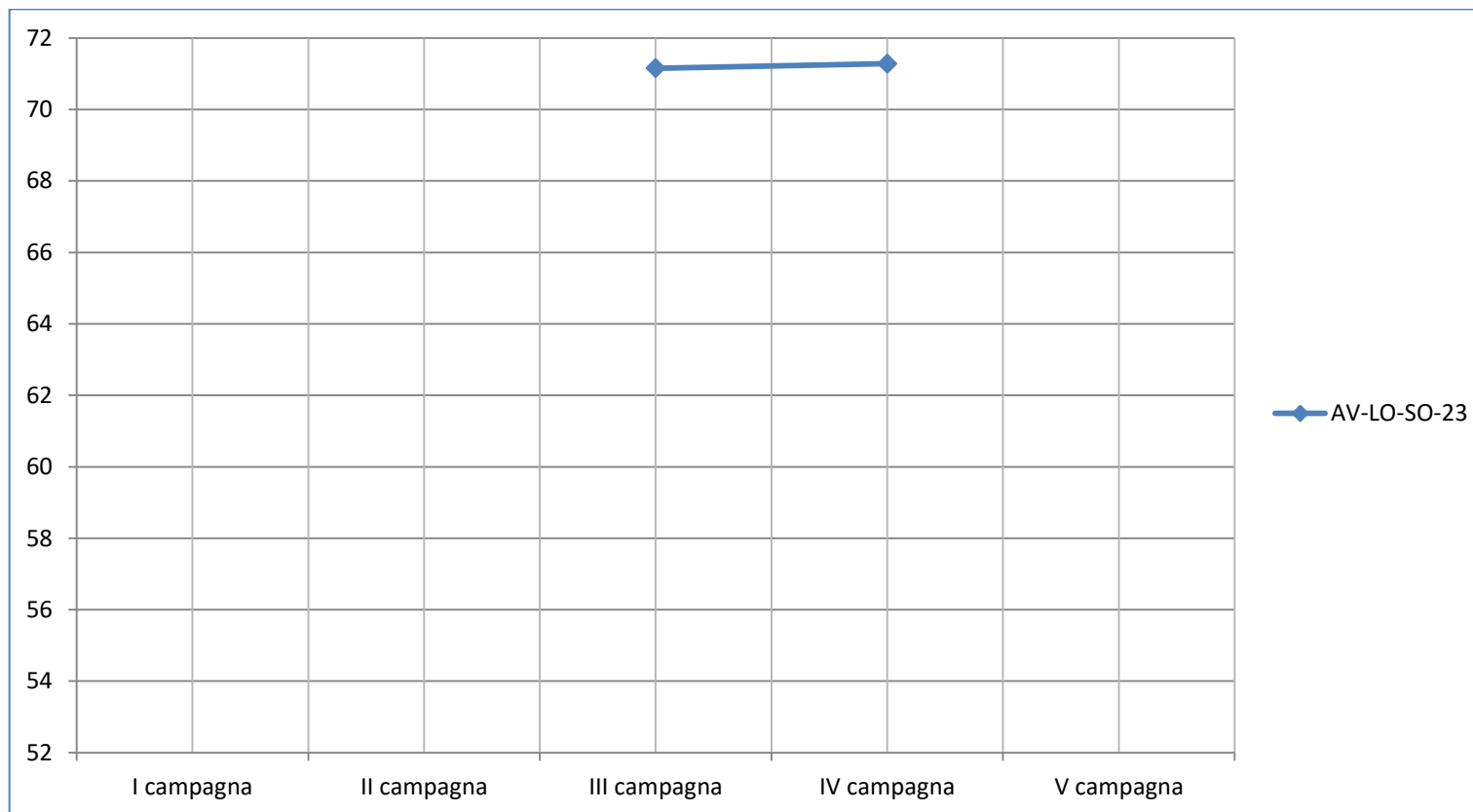


Misura	1	2	3	4	5
Data	30/04/2018	26/06/2018	28/09/2018	05/12/2018	07/01/2019
m p.c.	53,92	54,10	n.d.	56,72	56,19
m s.l.m.	135,24	135,06	89,16	132,44	132,97

**NUOVA CODIFICA:** AV-LO-SO-23

**QUOTA (m. s.l.m.):** 186,81

*Schematizzazione del livello idrico nel piezometro*



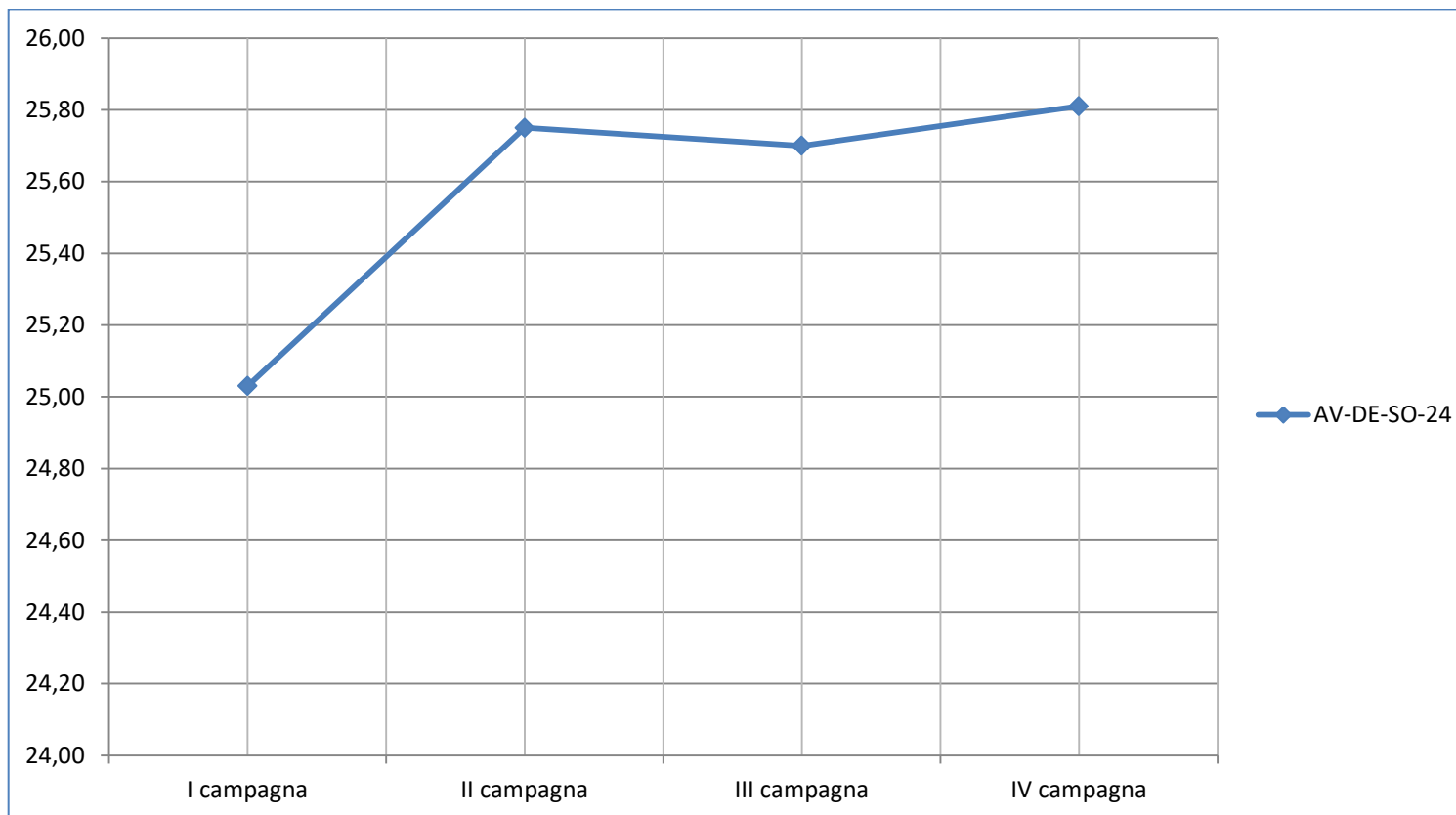
Misura	1	2	3	4	5
Data	30/04/2018	26/06/2018	28/09/2018	05/12/2018	07/01/2019
m p.c.	n.d.	n.d.	71,15	71,28	n.d.
m s.l.m.	86,81	86,81	115,66	115,53	86,81



**NUOVA CODIFICA:** AV-DE-SO-24

**QUOTA (m. s.l.m.):** 136,01

*Schematizzazione del livello idrico nel piezometro*

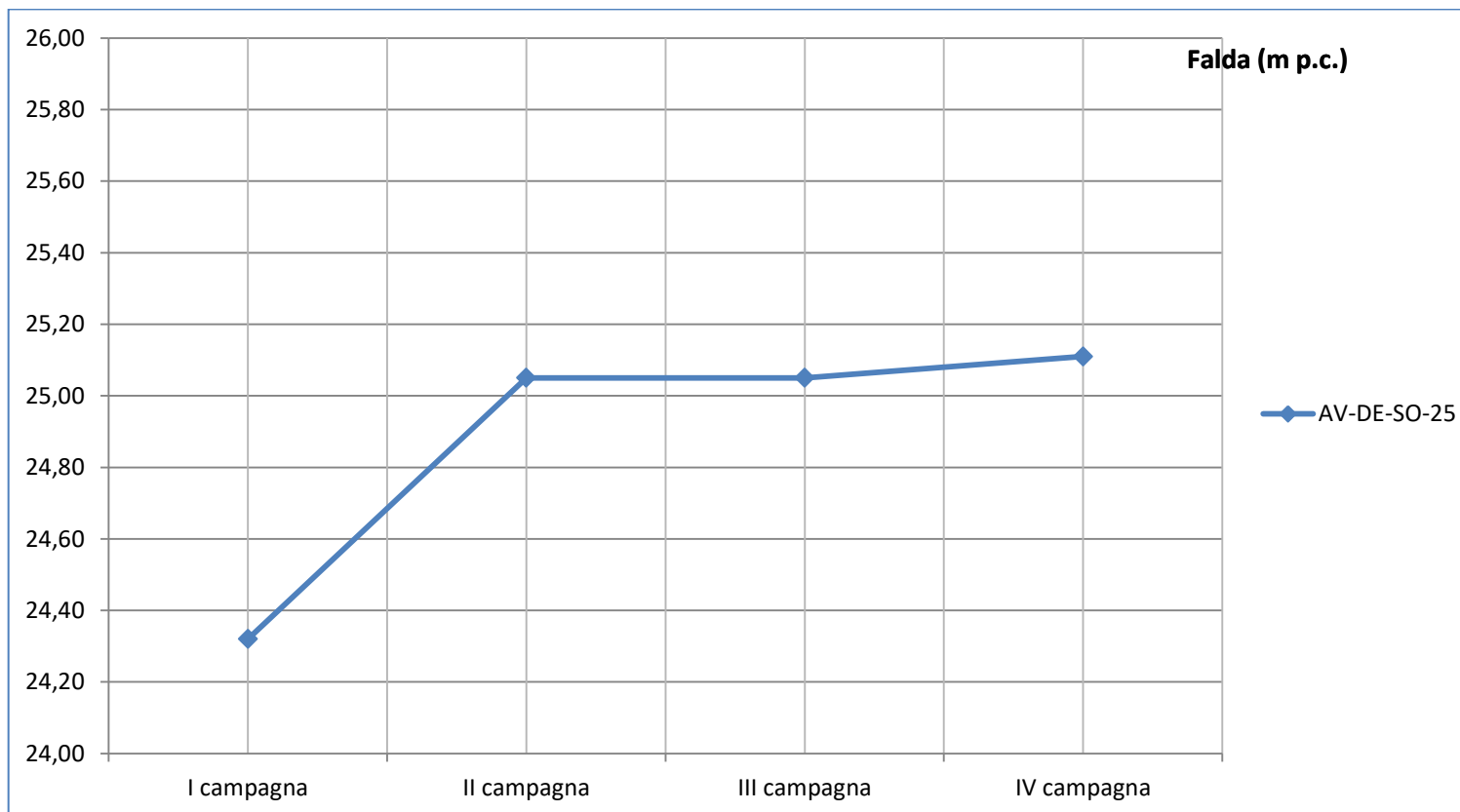


Misura	1	2	3	4
Data	28/06/2018	20/09/2018	05/12/2018	06/02/2019
m p.c.	25,03	25,75	25,70	25,81
m s.l.m.	110,98	110,26	110,31	110,20

**NUOVA CODIFICA:** AV-DE-SO-25

**QUOTA (m. s.l.m.):** 135,36

*Schematizzazione del livello idrico nel piezometro*

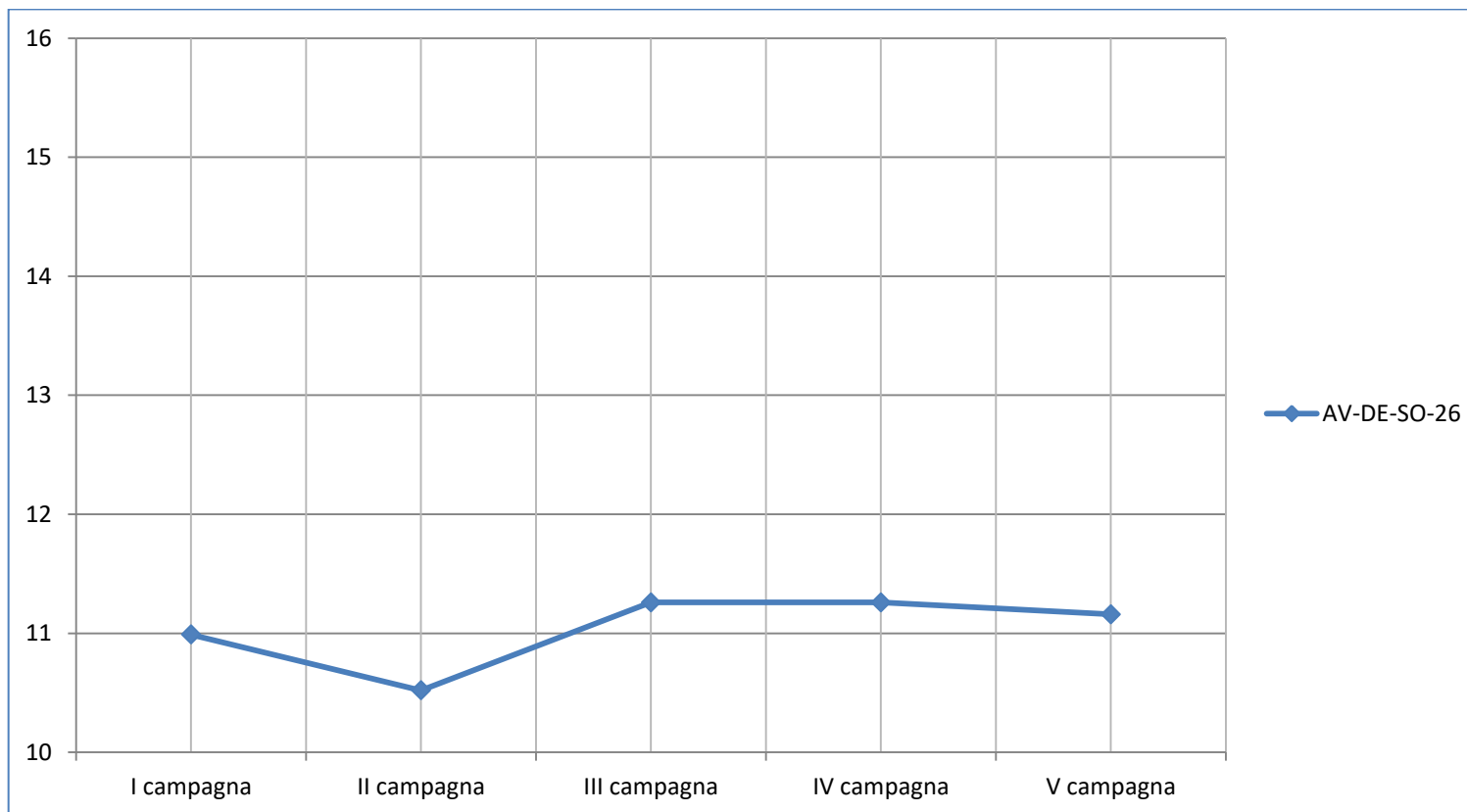


Misura	1	2	3	4
Data	28/06/2018	20/09/2018	05/12/2018	06/02/2019
m p.c.	24,32	25,05	25,05	25,11
m s.l.m.	111,04	110,31	110,31	110,25

**NUOVA CODIFICA:** AV-DE-SO-26

**QUOTA (m. s.l.m.):** 104,58

*Schematizzazione del livello idrico nel piezometro*

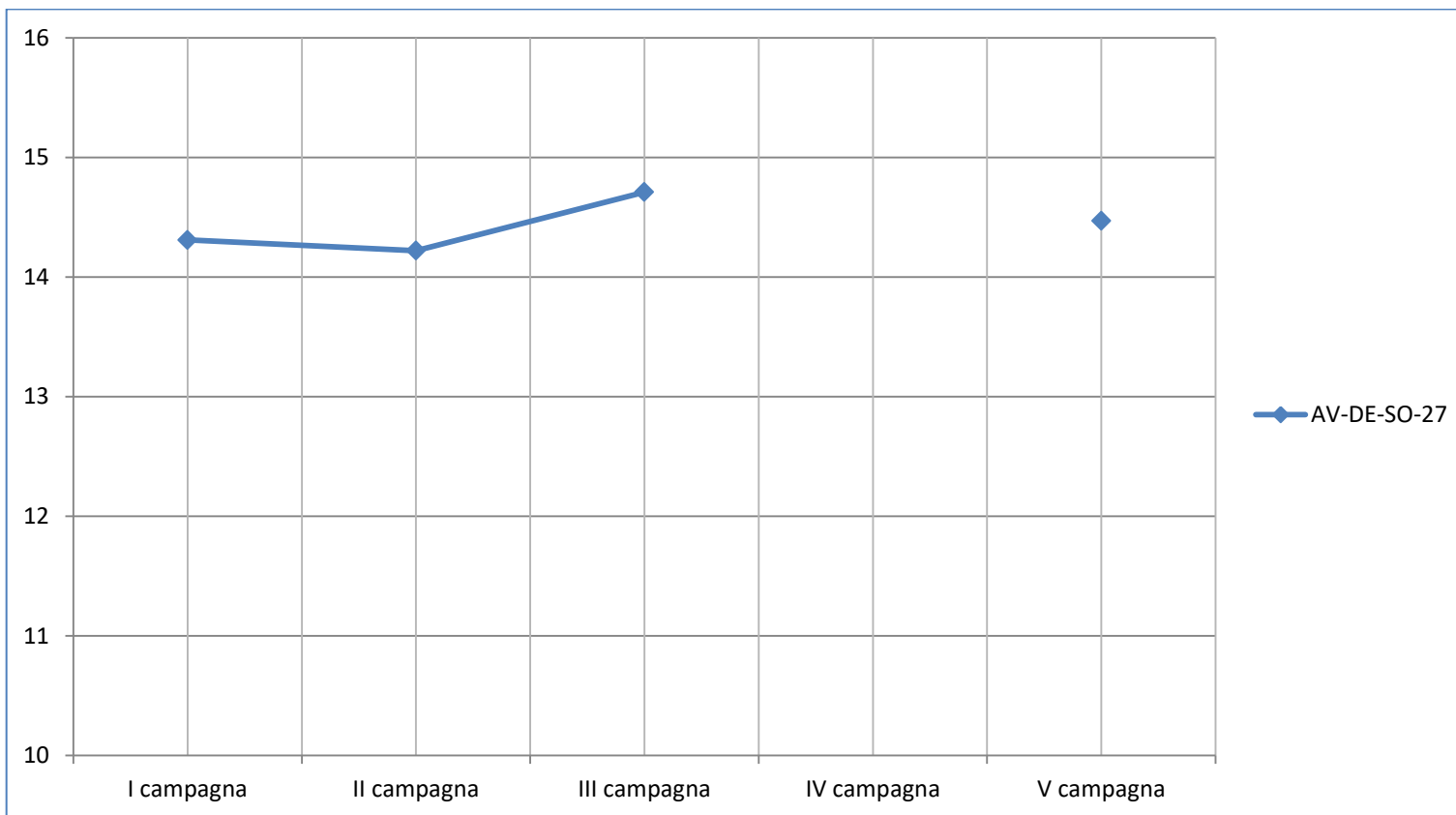


Misura	1	2	3	4	5
Data	20/04/2018	25/06/2018	17/09/2018	05/12/2018	07/01/2019
m p.c.	10,99	10,52	11,26	11,26	11,16
m s.l.m.	93,59	94,06	93,32	93,32	93,42

**NUOVA CODIFICA:** AV-DE-SO-27

**QUOTA (m. s.l.m.):** 109,49

*Schematizzazione del livello idrico nel piezometro*

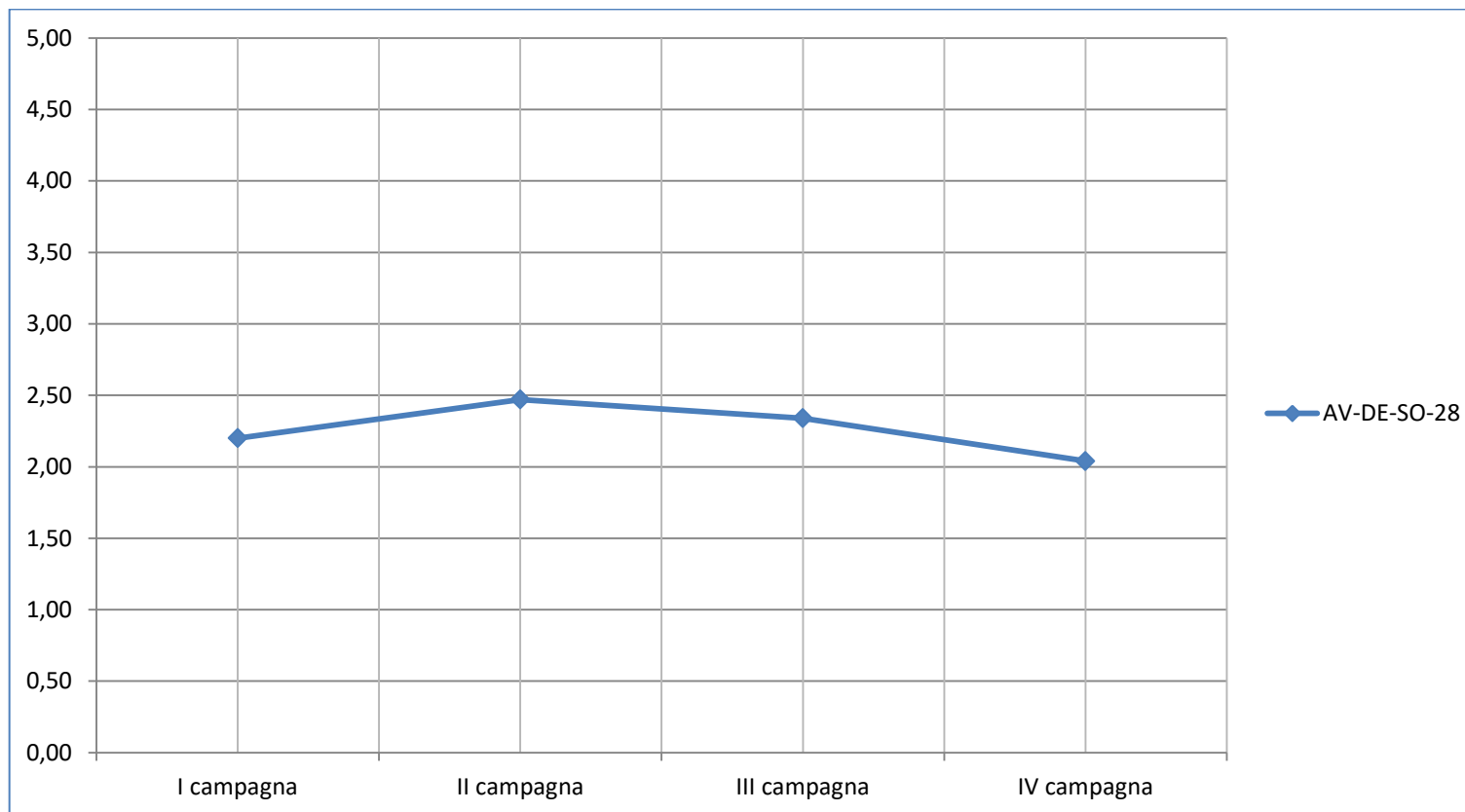


Misura	1	2	3	4	5
Data	20/04/2018	25/06/2018	17/09/2018	06/12/2018	07/01/2019
m p.c.	14,31	14,22	14,71	n.d.	14,47
m s.l.m.	95,18	95,27	94,78	84,49	95,02

**NUOVA CODIFICA:** AV-DE-SO-28

**QUOTA (m. s.l.m.):** 93,73

*Schematizzazione del livello idrico nel piezometro*

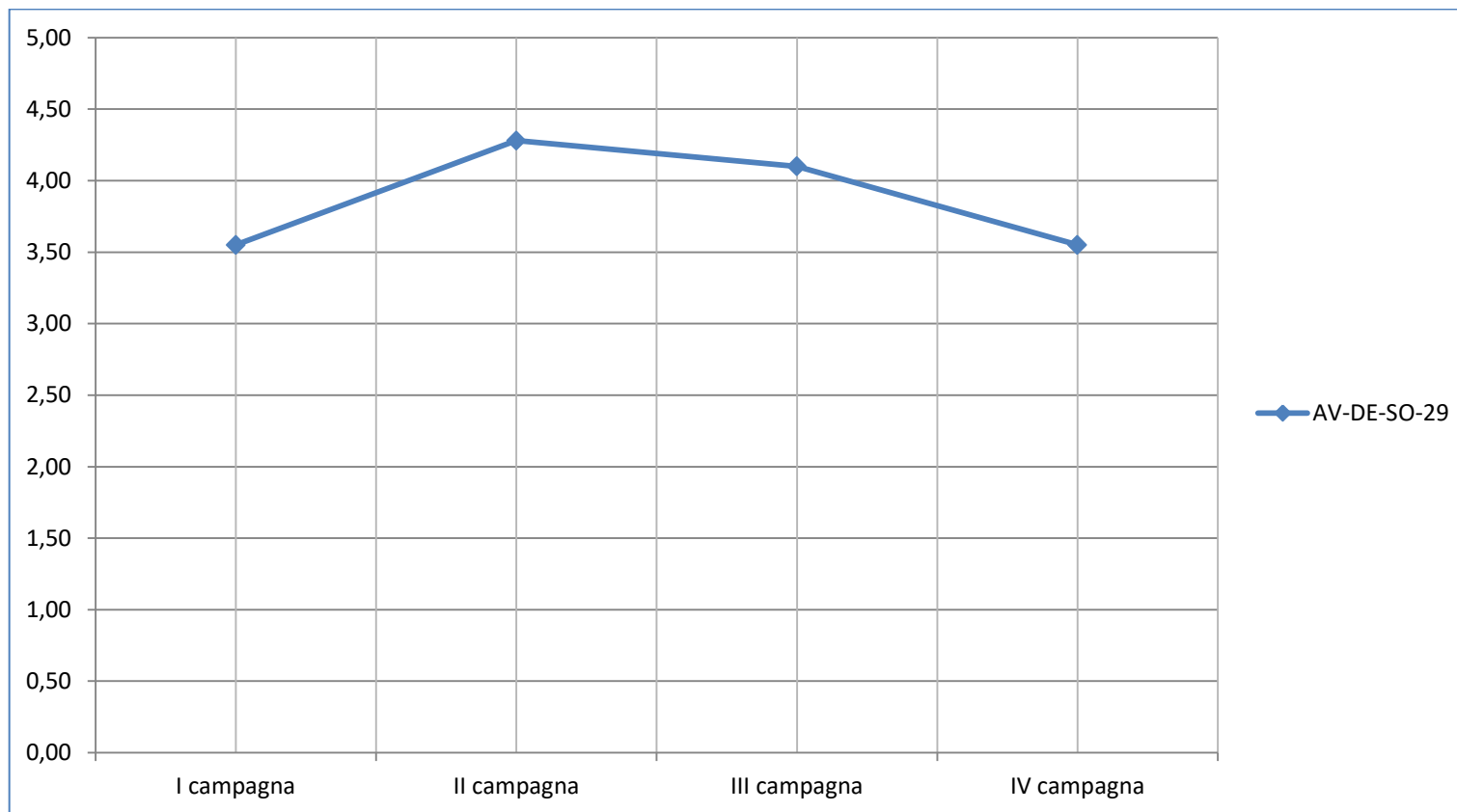


Misura	1	2	3	4
Data	28/06/2018	17/09/2018	03/12/2018	05/02/2018
m p.c.	2,20	2,47	2,34	2,04
m s.l.m.	91,53	91,26	91,39	91,69

**NUOVA CODIFICA:** AV-DE-SO-29

**QUOTA (m. s.l.m.):** 90,13

*Schematizzazione del livello idrico nel piezometro*

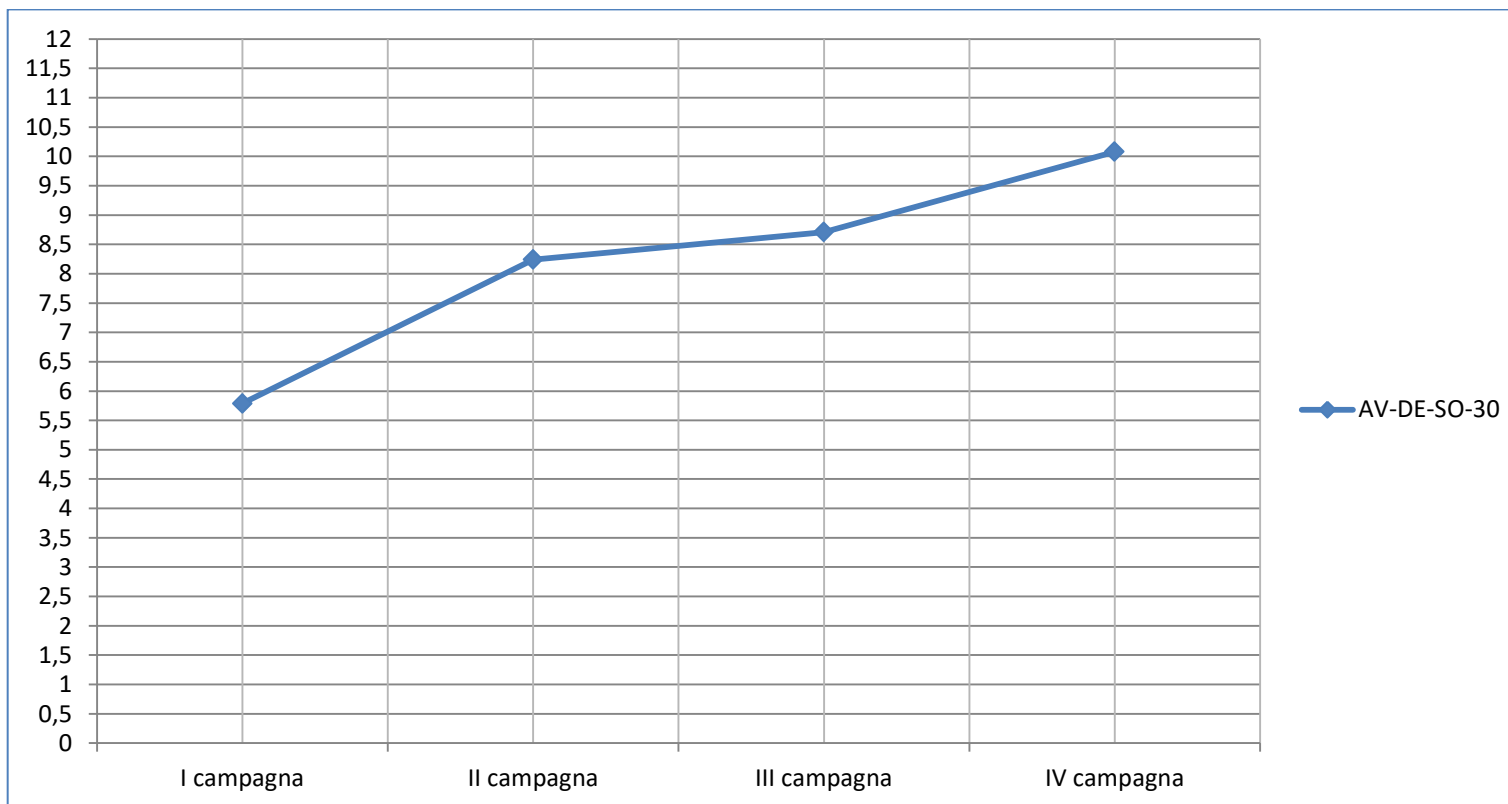


Misura	1	2	3	4
Data	28/06/2018	17/09/2018	03/12/2018	05/02/2018
m p.c.	3,55	4,28	4,10	3,55
m s.l.m.	86,58	85,85	86,03	86,58

**NUOVA CODIFICA:** AV-DE-SO-30

**QUOTA (m. s.l.m.):** 85,5

*Schematizzazione del livello idrico nel piezometro*

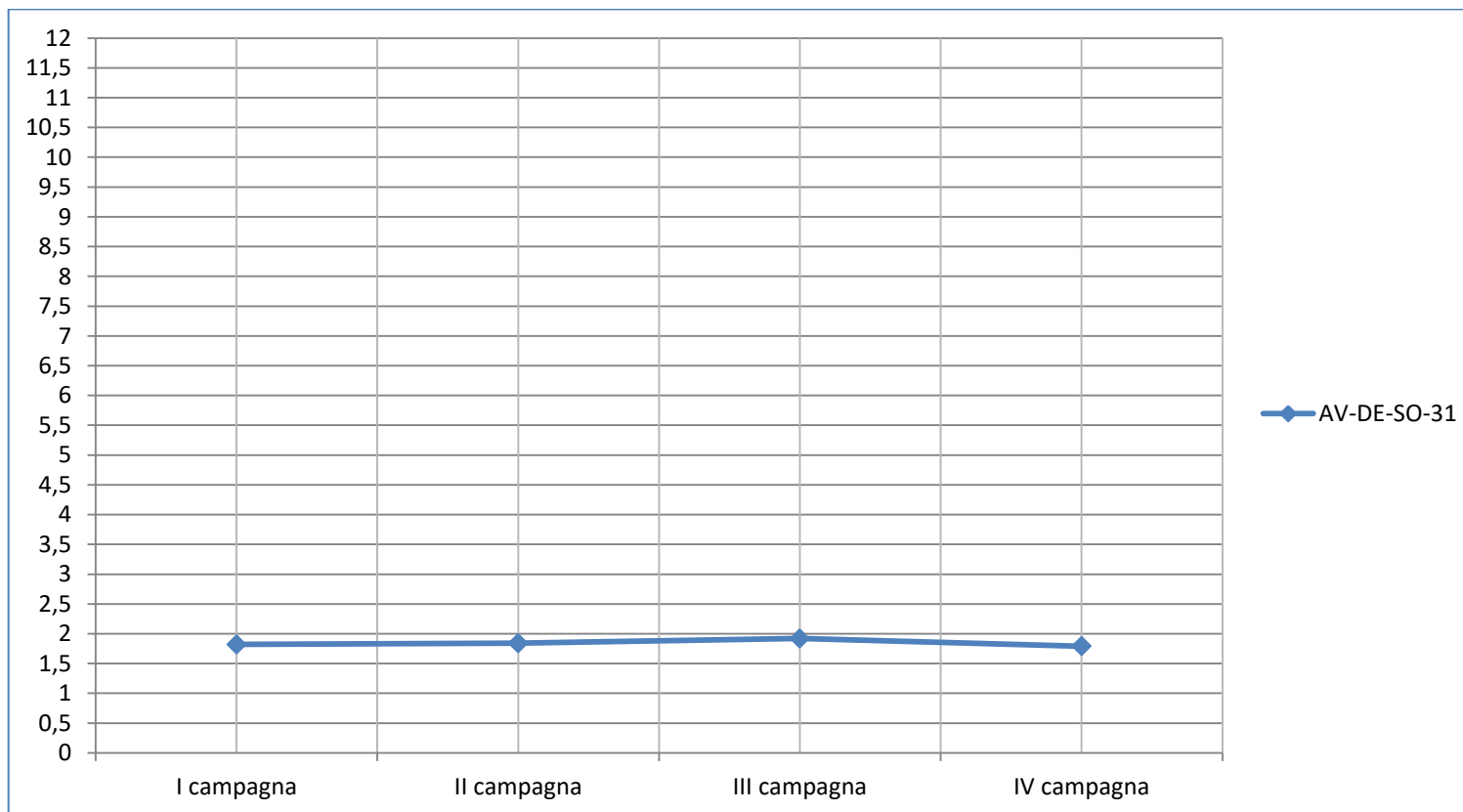


Misura	1	2	3	4
Data	20/04/2018	22/06/2018	17/09/2018	03/12/2018
m p.c.	5,79	8,24	8,71	10,08
m s.l.m.	79,71	77,26	76,79	75,42

**NUOVA CODIFICA:** AV-DE-SO-31

**QUOTA (m. s.l.m.):** 86,71

*Schematizzazione del livello idrico nel piezometro*



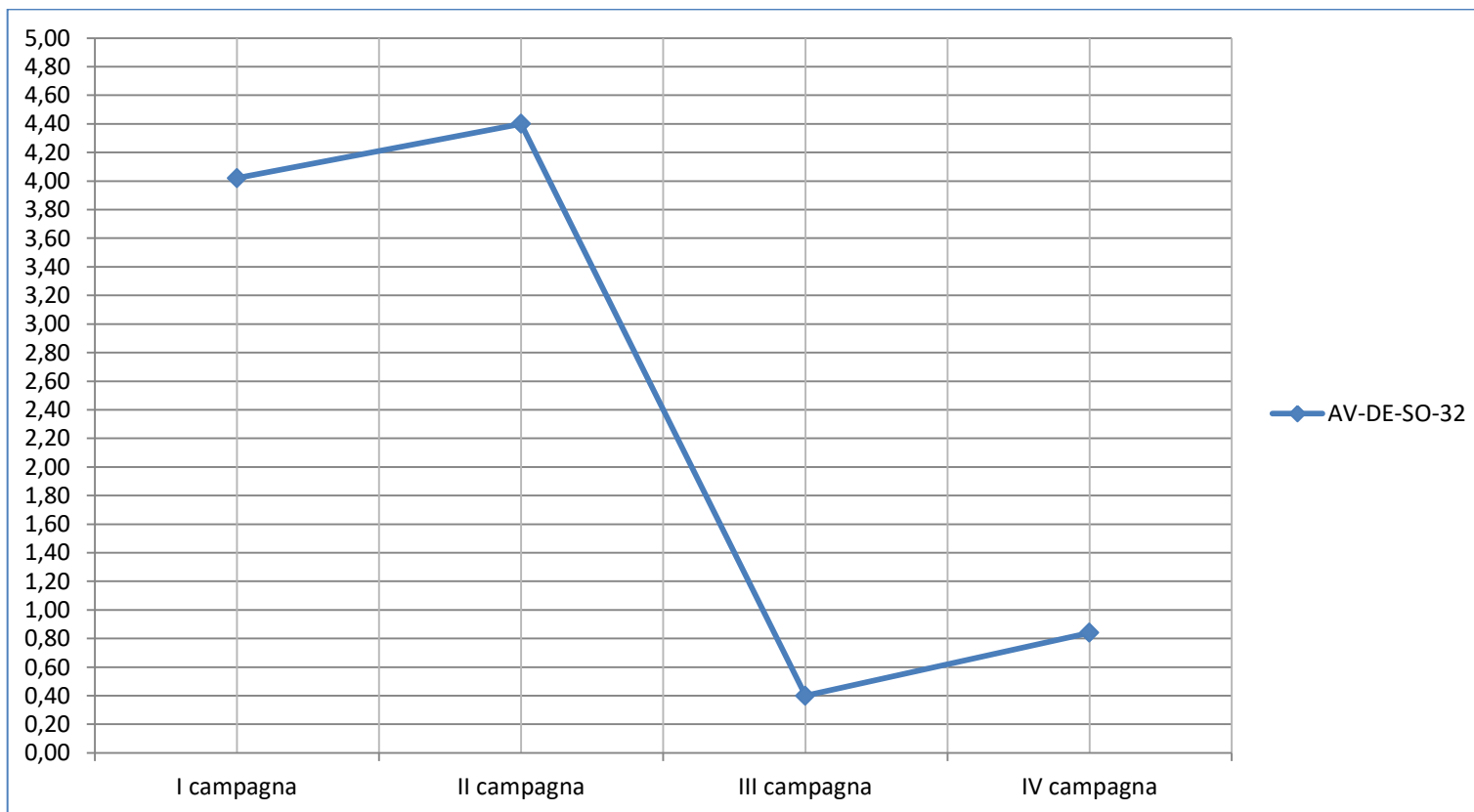
Misura	1	2	3	4
Data	20/04/2018	22/06/2018	17/09/2018	03/12/2018
m p.c.	1,82	1,84	1,92	1,79
m s.l.m.	84,89	84,87	84,79	84,92



**NUOVA CODIFICA:** AV-DE-SO-32

**QUOTA (m. s.l.m.):** 87,77

*Schematizzazione del livello idrico nel piezometro*

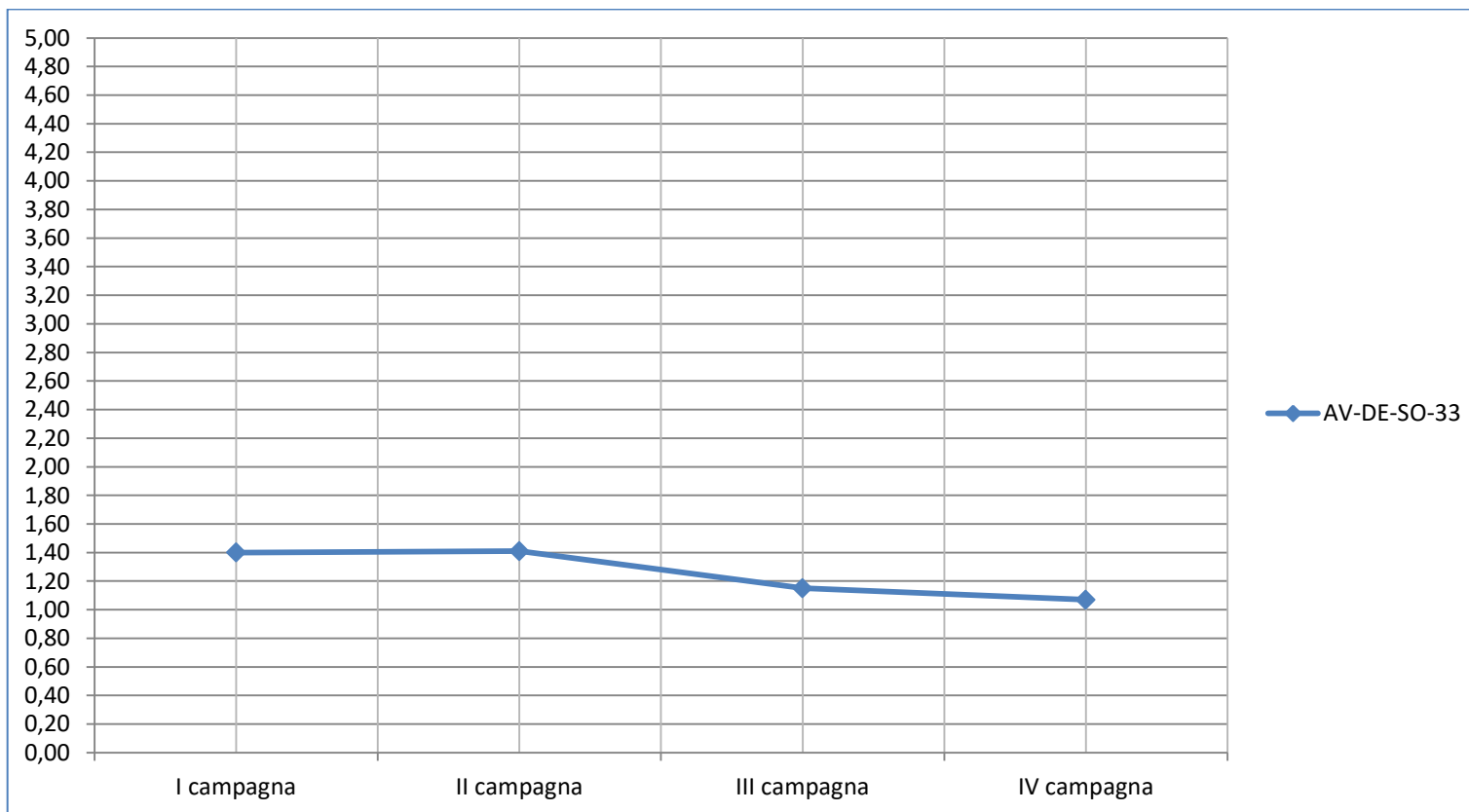


Misura	1	2	3	4
Data	28/06/2018	17/09/2018	03/12/2018	05/02/2019
m p.c.	4,02	4,40	0,40	0,84
m s.l.m.	83,75	83,37	87,37	86,93

NUOVA CODIFICA: AV-DE-SO-33

QUOTA (m. s.l.m.): 81,64

Schematizzazione del livello idrico nel piezometro

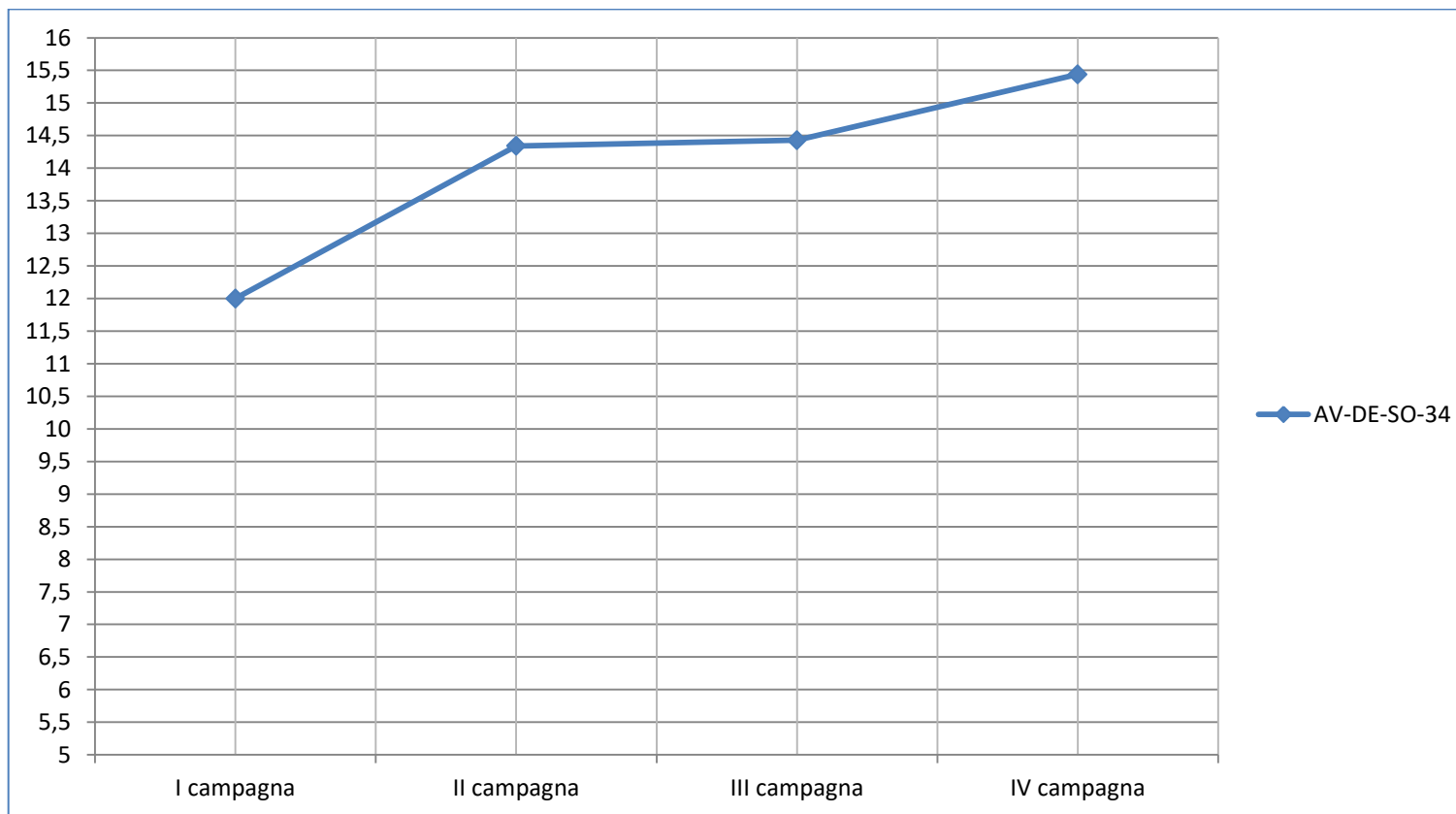


Misura	1	2	3	4
Data	28/06/2018	17/09/2018	03/12/2018	05/02/2019
m p.c.	1,40	1,41	1,15	1,07
m s.l.m.	80,24	80,23	80,49	80,57

**NUOVA CODIFICA:** AV-DE-SO-34

**QUOTA (m. s.l.m.):** 79,85

*Schematizzazione del livello idrico nel piezometro*

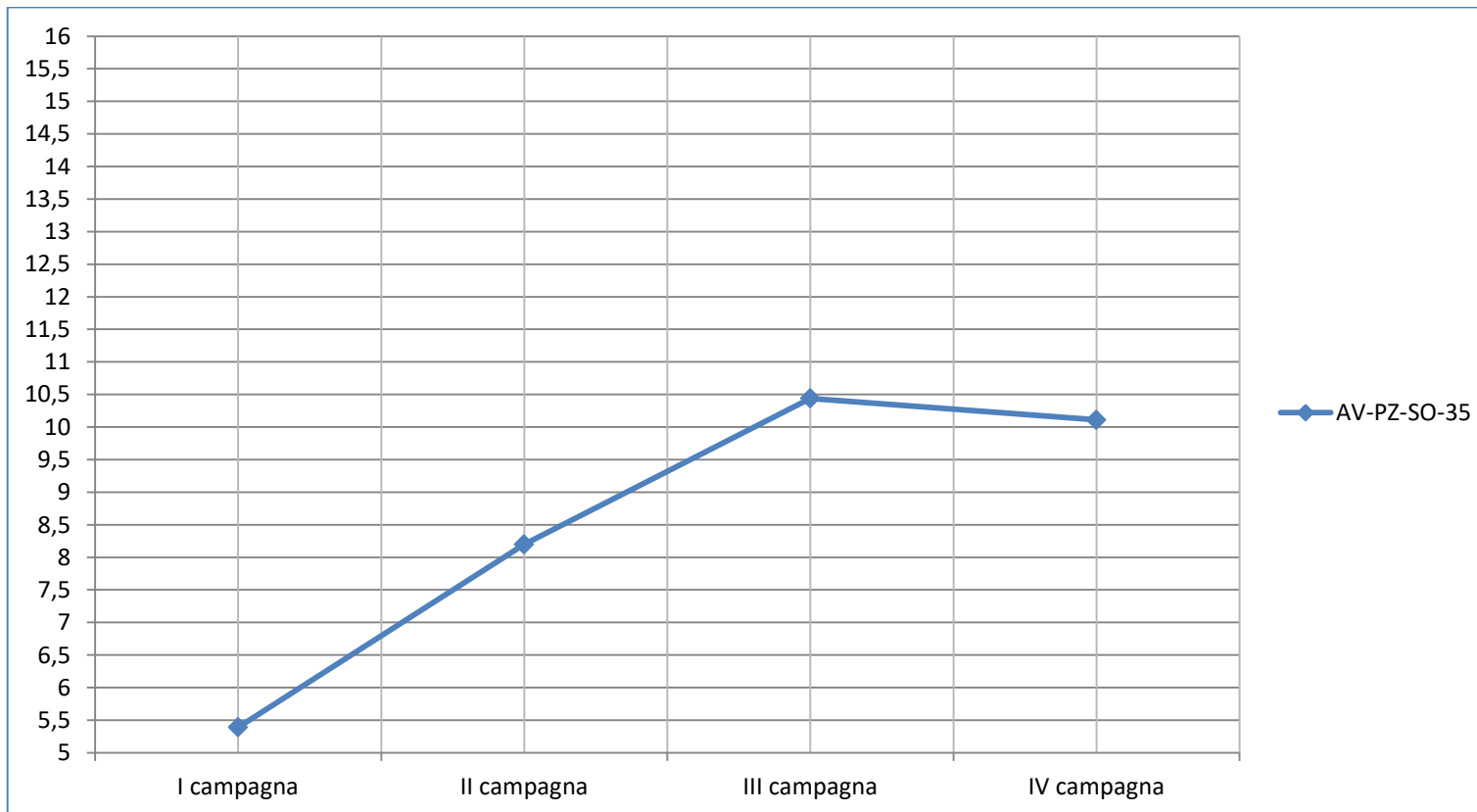


Misura	1	2	3	4
Data	20/04/2018	22/06/2018	19/09/2018	03/12/2018
m p.c.	12,00	14,34	14,43	15,44
m s.l.m.	67,85	65,51	65,42	64,41

**NUOVA CODIFICA:** AV-PZ-SO-35

**QUOTA (m. s.l.m.):** 86,02

*Schematizzazione del livello idrico nel piezometro*

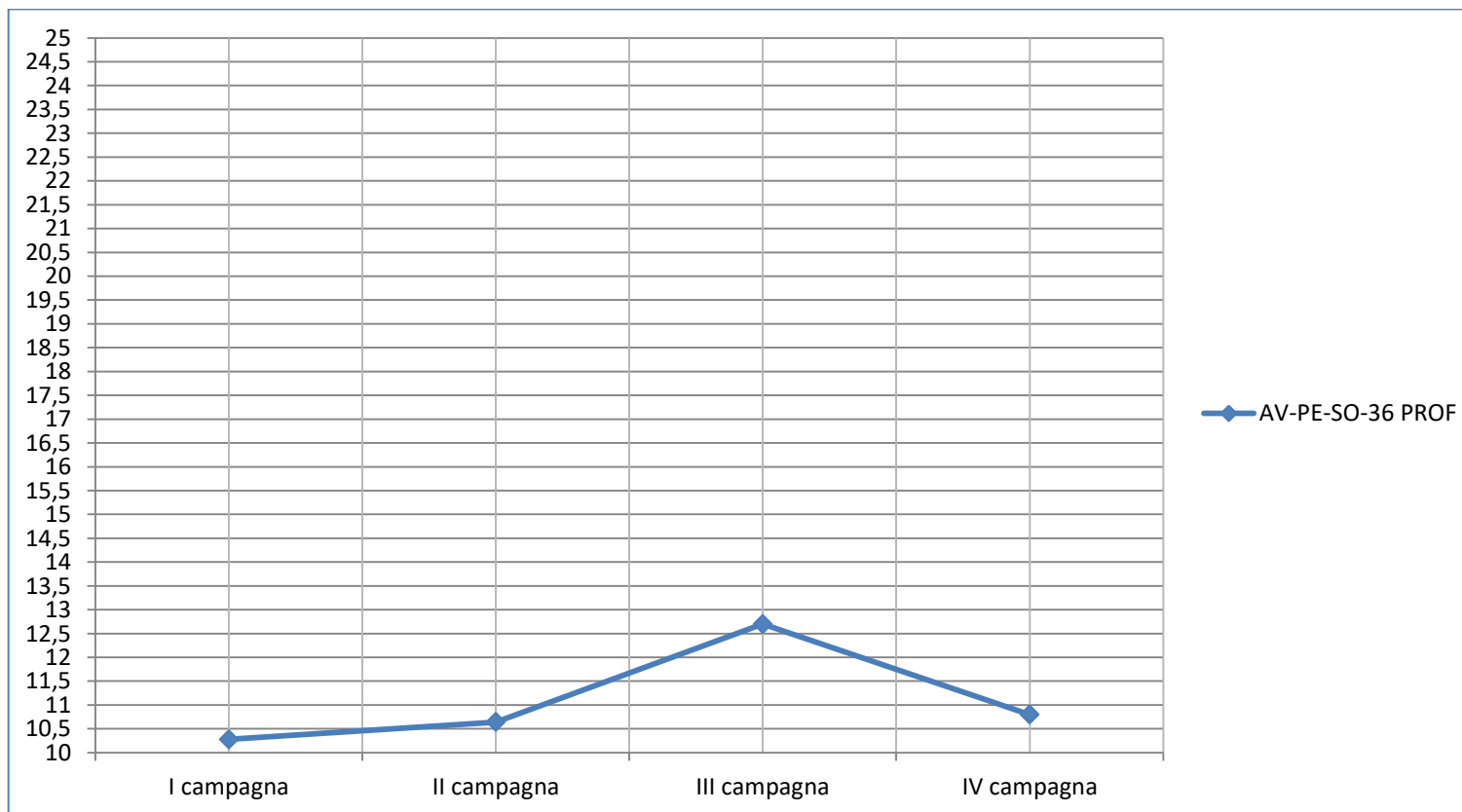


Misura	1	2	3	4
Data	20/04/2018	22/06/2018	19/09/2018	03/12/2018
m p.c.	5,39	8,20	10,44	10,11
m s.l.m.	80,63	77,82	75,58	75,91

**NUOVA CODIFICA:** AV-PE-SO-36 PROF

**QUOTA (m. s.l.m.):** 76,29

*Schematizzazione del livello idrico nel piezometro*

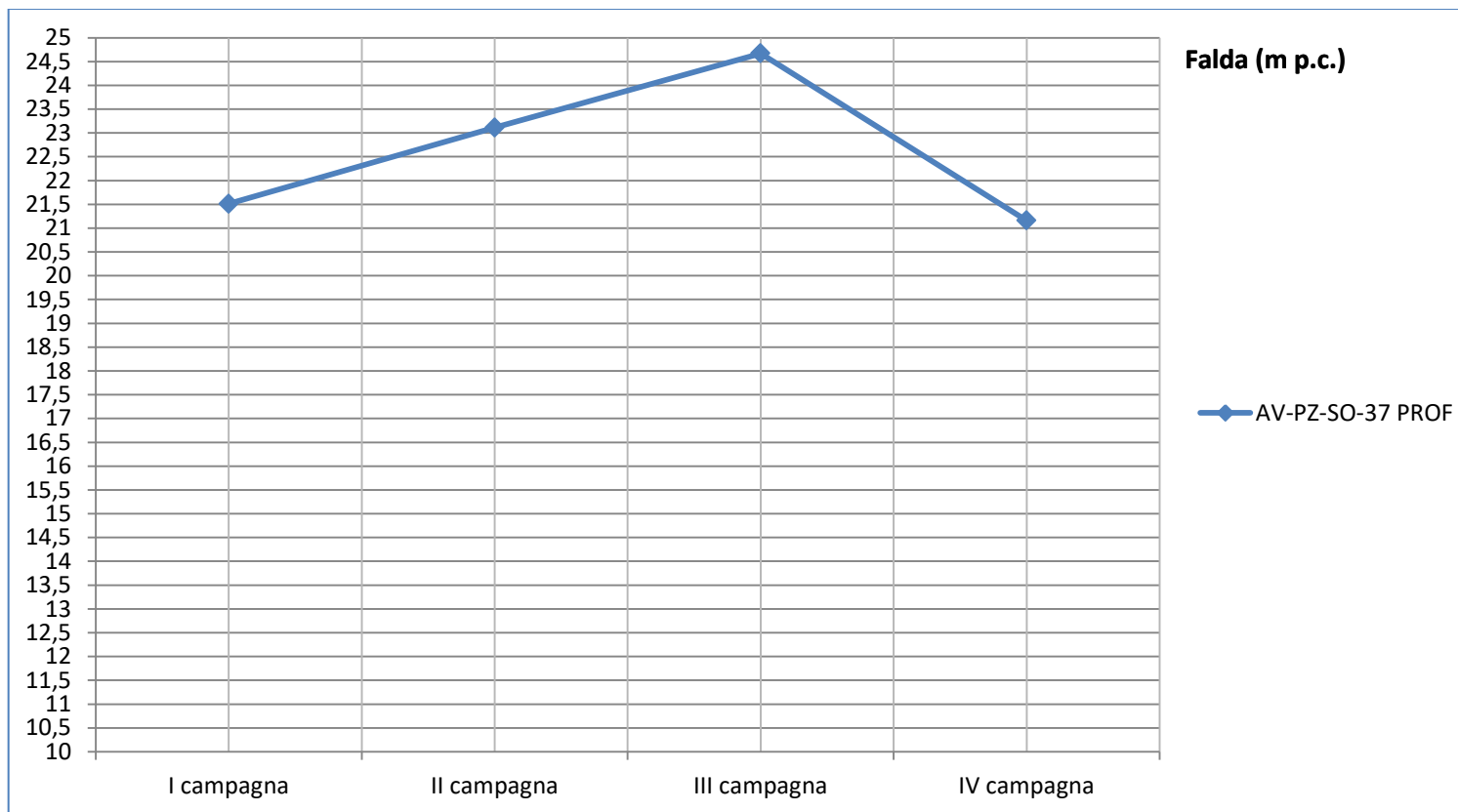


Misura	1	2	3	4
Data	24/04/2018	22/06/2018	19/09/2018	06/12/2018
m p.c.	10,28	10,64	12,70	10,80
m s.l.m.	66,01	65,65	63,59	65,49

**NUOVA CODIFICA:** AV-PZ-SO-37 PROF

**QUOTA (m. s.l.m.):** 77,96

*Schematizzazione del livello idrico nel piezometro*

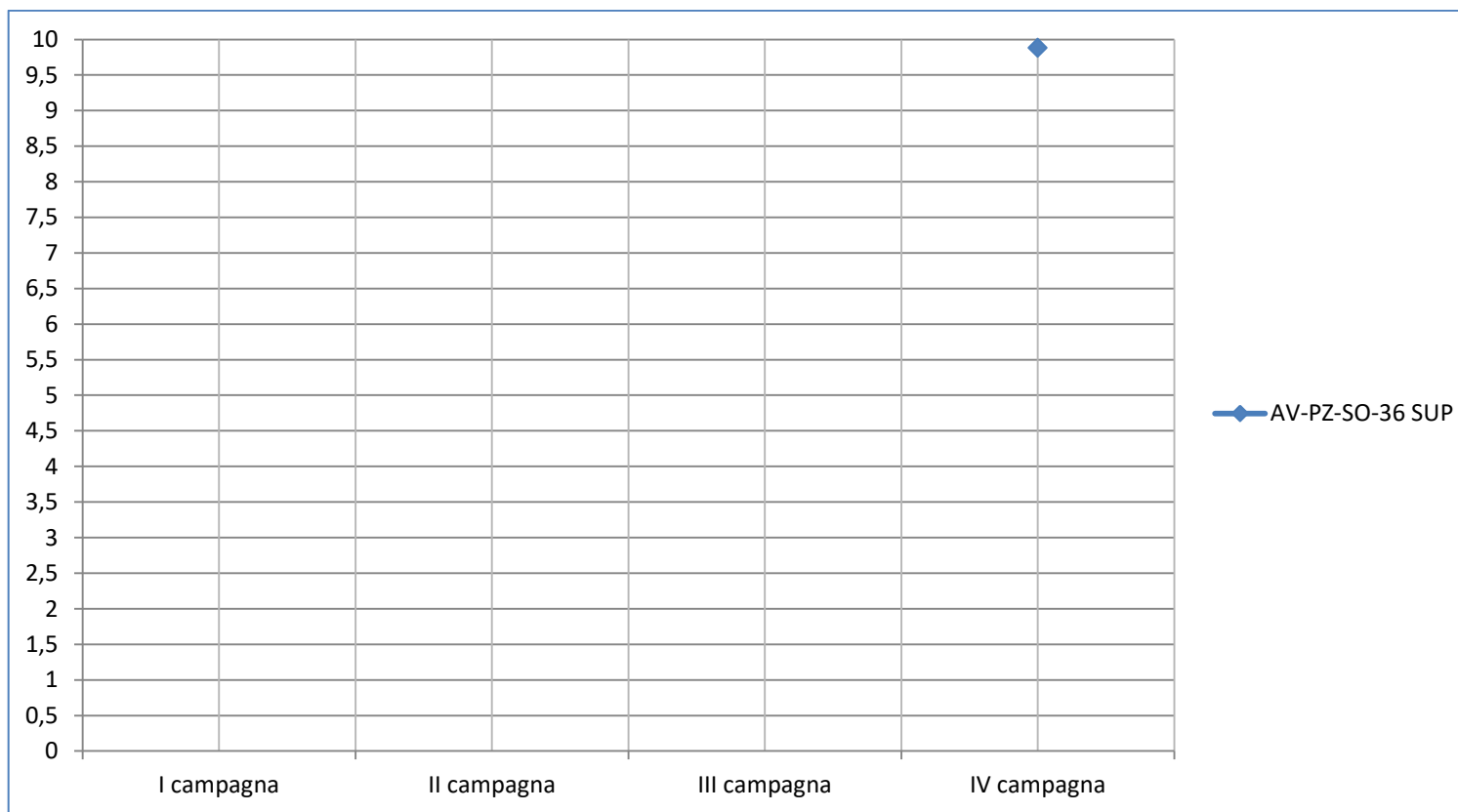


Misura	1	2	3	4
Data	24/04/2018	22/06/2018	19/09/2018	06/12/2018
m p.c.	21,51	23,11	24,67	21,16
m s.l.m.	56,45	54,85	53,29	56,80

**NUOVA CODIFICA:** AV-PE-SO-36 SUP

**QUOTA (m. s.l.m.):** 76,29

*Schematizzazione del livello idrico nel piezometro*

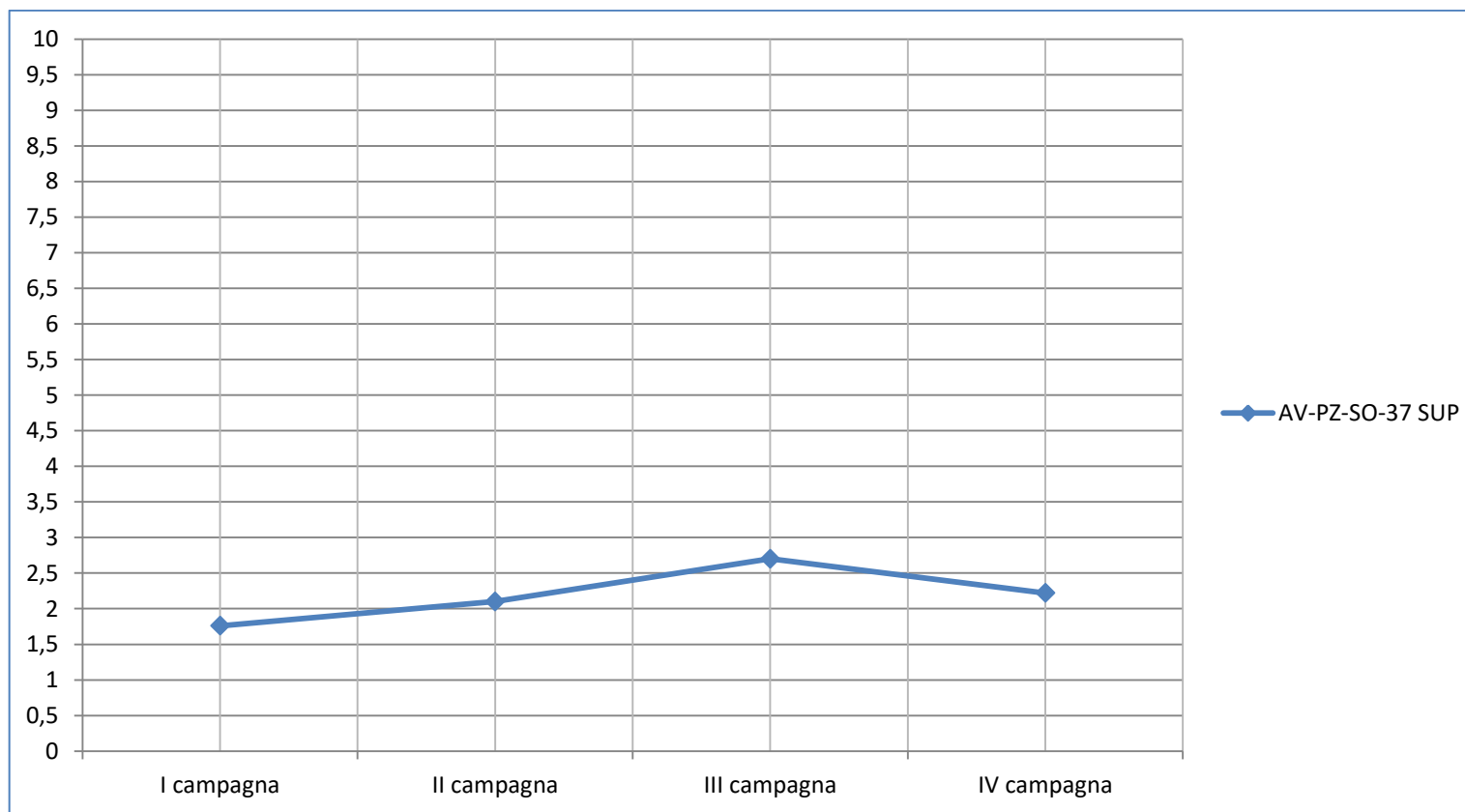


Misura	1	2	3	4
Data	24/04/2018	22/06/2018	19/09/2018	06/12/2018
m p.c.	n.d.	n.d.	n.d.	9,88
m s.l.m.	16,29	16,29	16,29	66,41

**NUOVA CODIFICA:** AV-PZ-SO-37 SUP

**QUOTA (m. s.l.m.):** 77,96

*Schematizzazione del livello idrico nel piezometro*



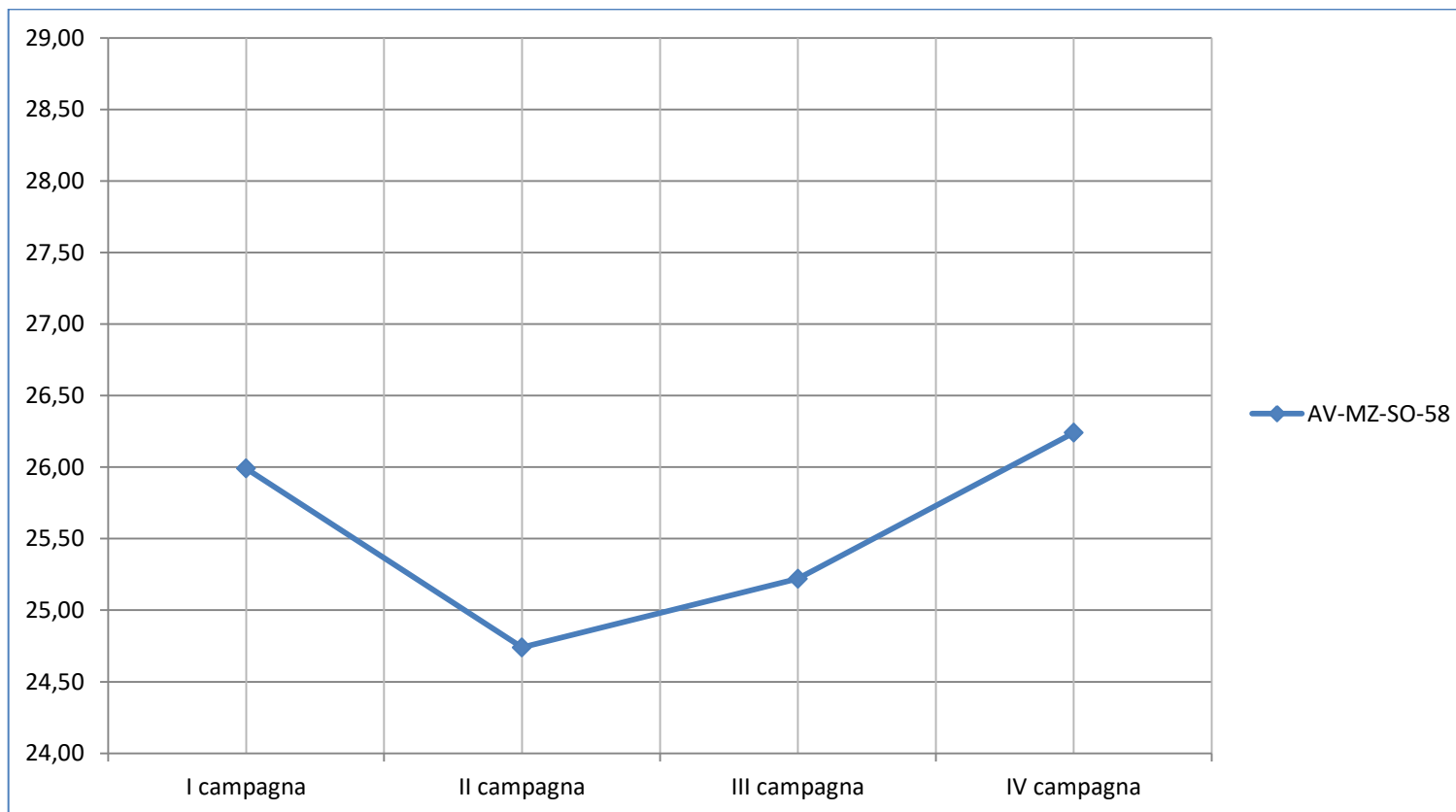
Misura	1	2	3	4
Data	24/04/2018	22/06/2018	19/09/2018	06/12/2018
m p.c.	1,76	2,10	2,70	2,22
m s.l.m.	76,20	75,86	75,26	75,74



**NUOVA CODIFICA:** AV-MZ-SO-58

**QUOTA (m. s.l.m.):** 145,77

*Schematizzazione del livello idrico nel piezometro*

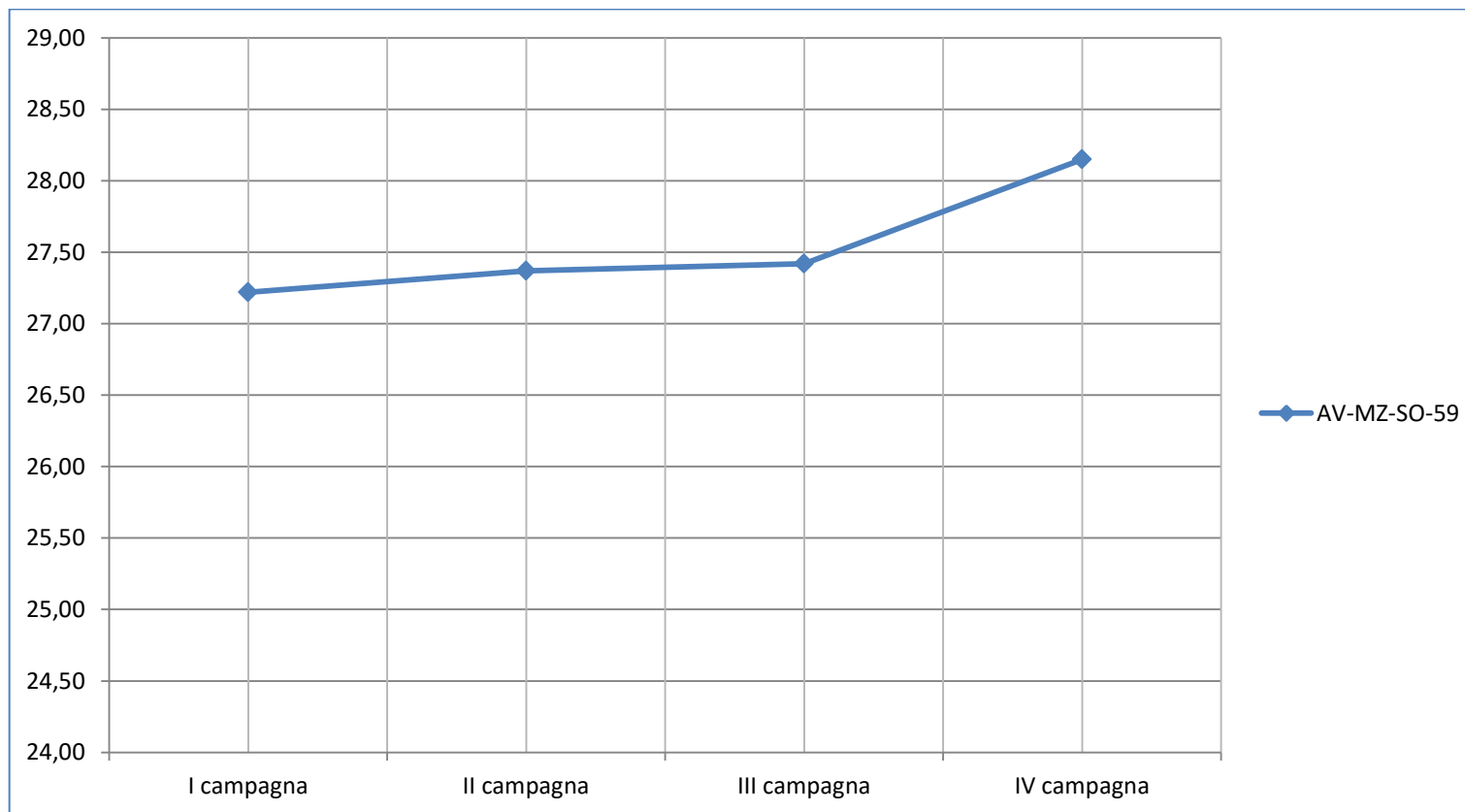


Misura	1	2	3	4
Data	06/07/2018	24/09/2018	04/12/2018	06/02/2019
m p.c.	25,99	24,74	25,22	26,24
m s.l.m.	119,78	121,03	120,55	119,53

**NUOVA CODIFICA:** AV-MZ-SO-59

**QUOTA (m. s.l.m.):** 143,19

*Schematizzazione del livello idrico nel piezometro*

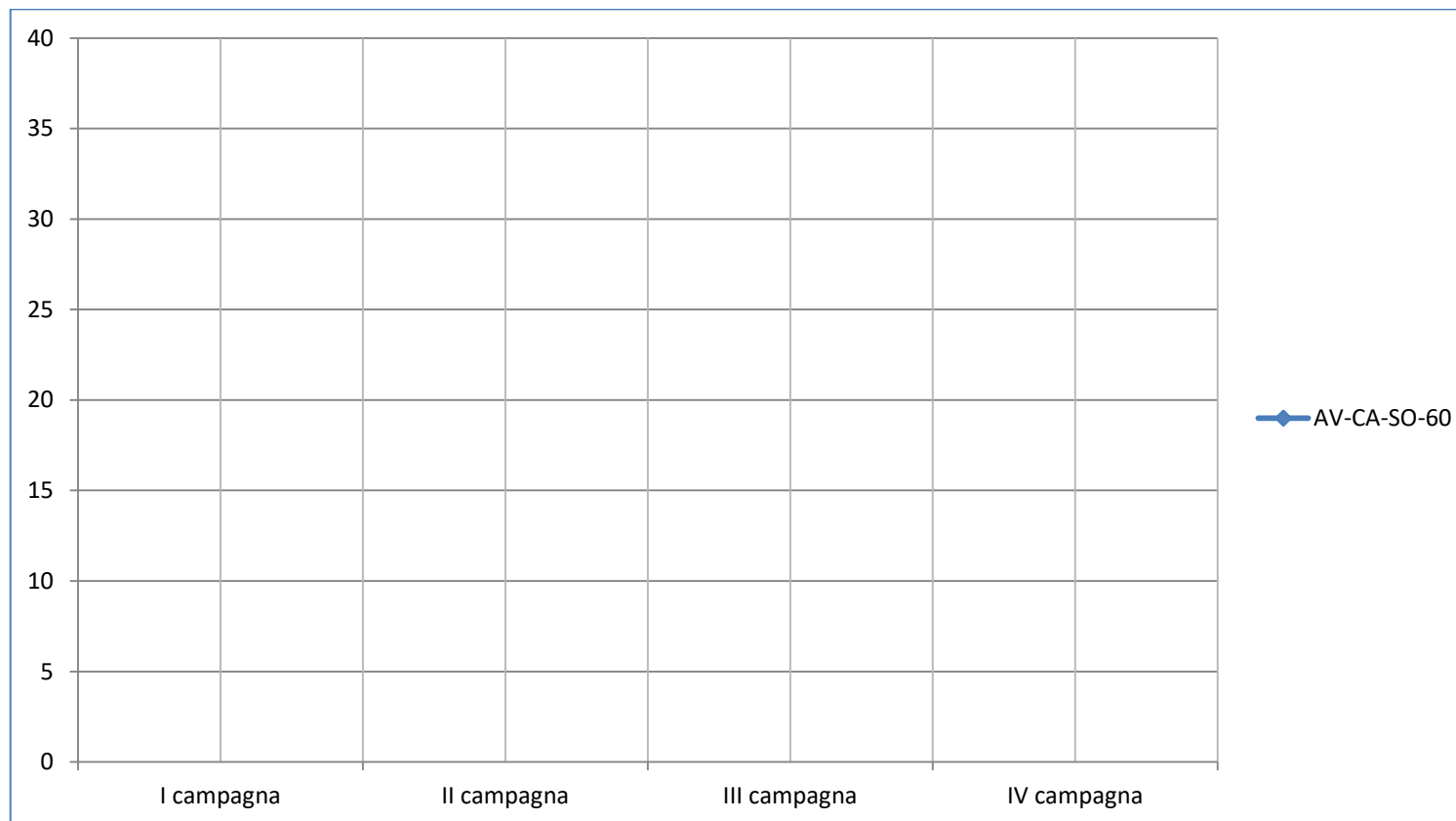


Misura	1	2	3	4
Data	06/07/2018	24/09/2018	04/12/2018	06/02/2019
m p.c.	27,22	27,37	27,42	28,15
m s.l.m.	115,97	115,82	115,77	115,04

**NUOVA CODIFICA:** AV-CA-SO-60

**QUOTA (m. s.l.m.):** 138,7

*Schematizzazione del livello idrico nel piezometro*

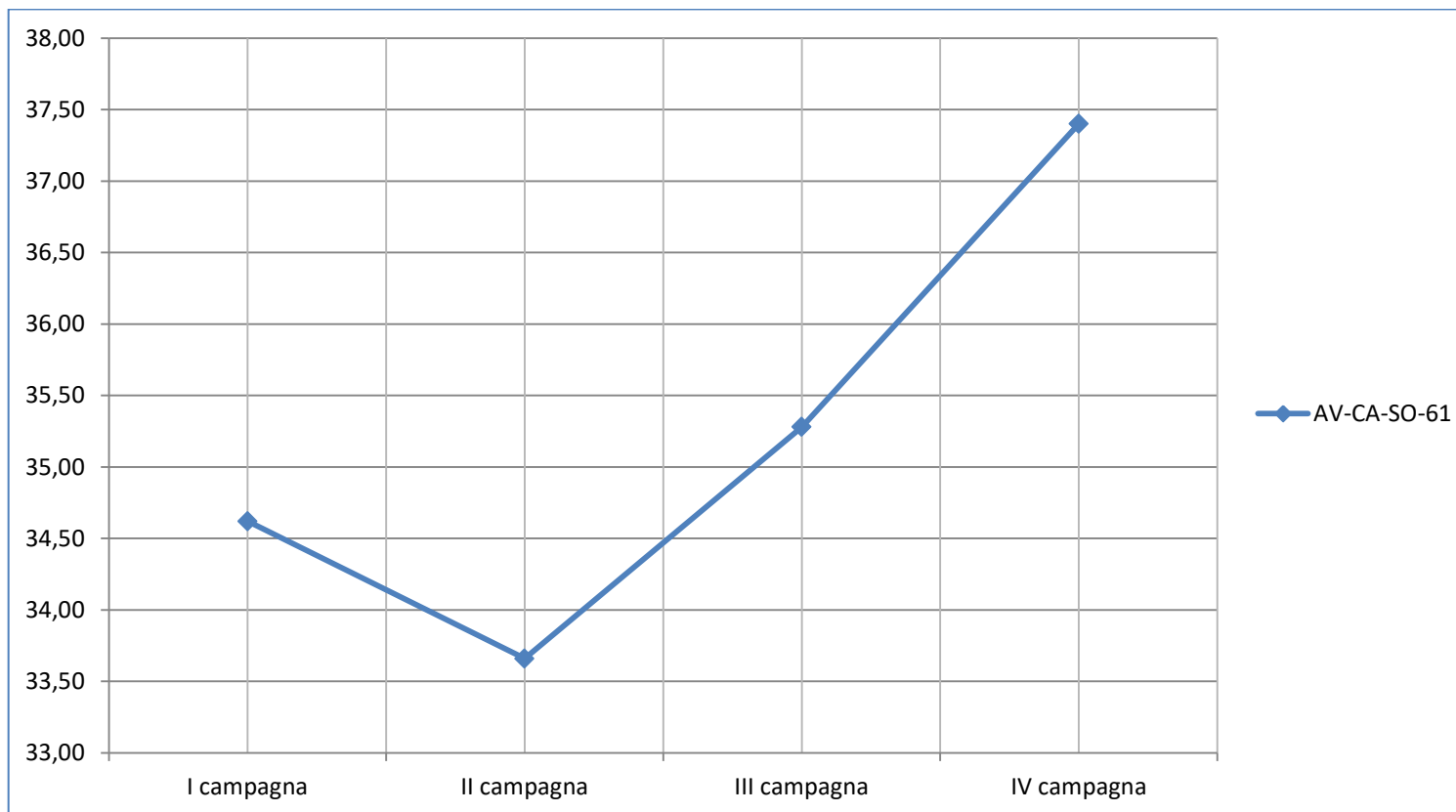


Misura	1	2	3	4
Data	24/09/2018	04/12/2018	07/01/2019	06/02/2019
m p.c.	n.d.	n.d.	n.d.	n.d.
m s.l.m.	88,70	88,70	88,70	88,70

**NUOVA CODIFICA:** AV-CA-SO-61

**QUOTA (m. s.l.m.):** 131,88

*Schematizzazione del livello idrico nel piezometro*

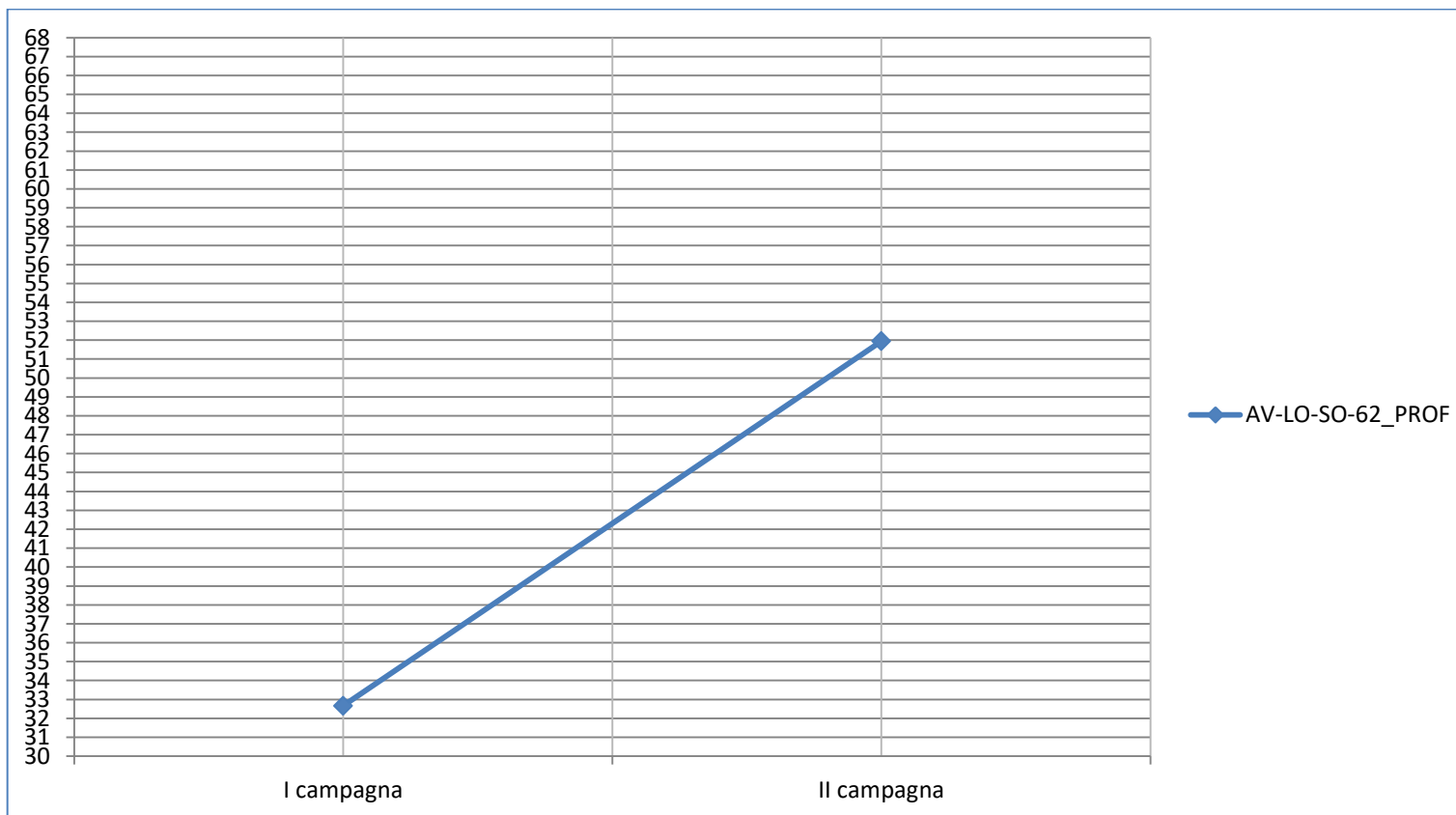


Misura	1	2	3	4
Data	24/09/2018	04/12/2018	07/01/2019	06/02/2019
m p.c.	34,62	33,66	35,28	37,40
m s.l.m.	97,26	98,22	96,60	94,48

**NUOVA CODIFICA:** AV-LO-SO-62\_PROF

**QUOTA (m. s.l.m.):** 153,06

*Schematizzazione del livello idrico nel piezometro*



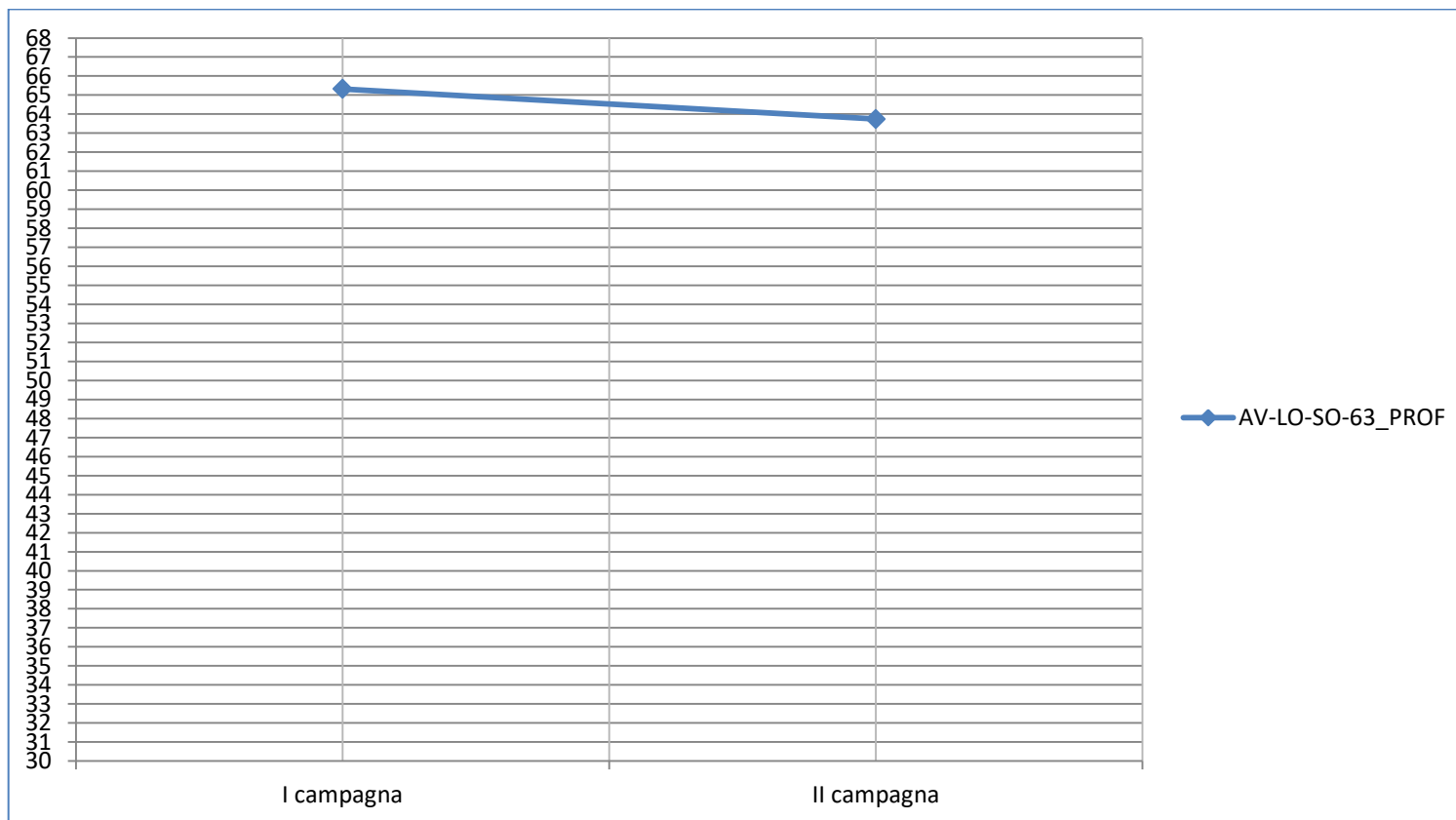
Misura	1	2
Data	27/08/2019	28/10/2019
m p.c.	32,66	51,94
m s.l.m.	120,40	101,12

**Misura del livello idrico nei piezometrici**

**NUOVA CODIFICA:** AV-LO-SO-63\_PROF

**QUOTA (m. s.l.m.):** 150,872

*Schematizzazione del livello idrico nel piezometro*

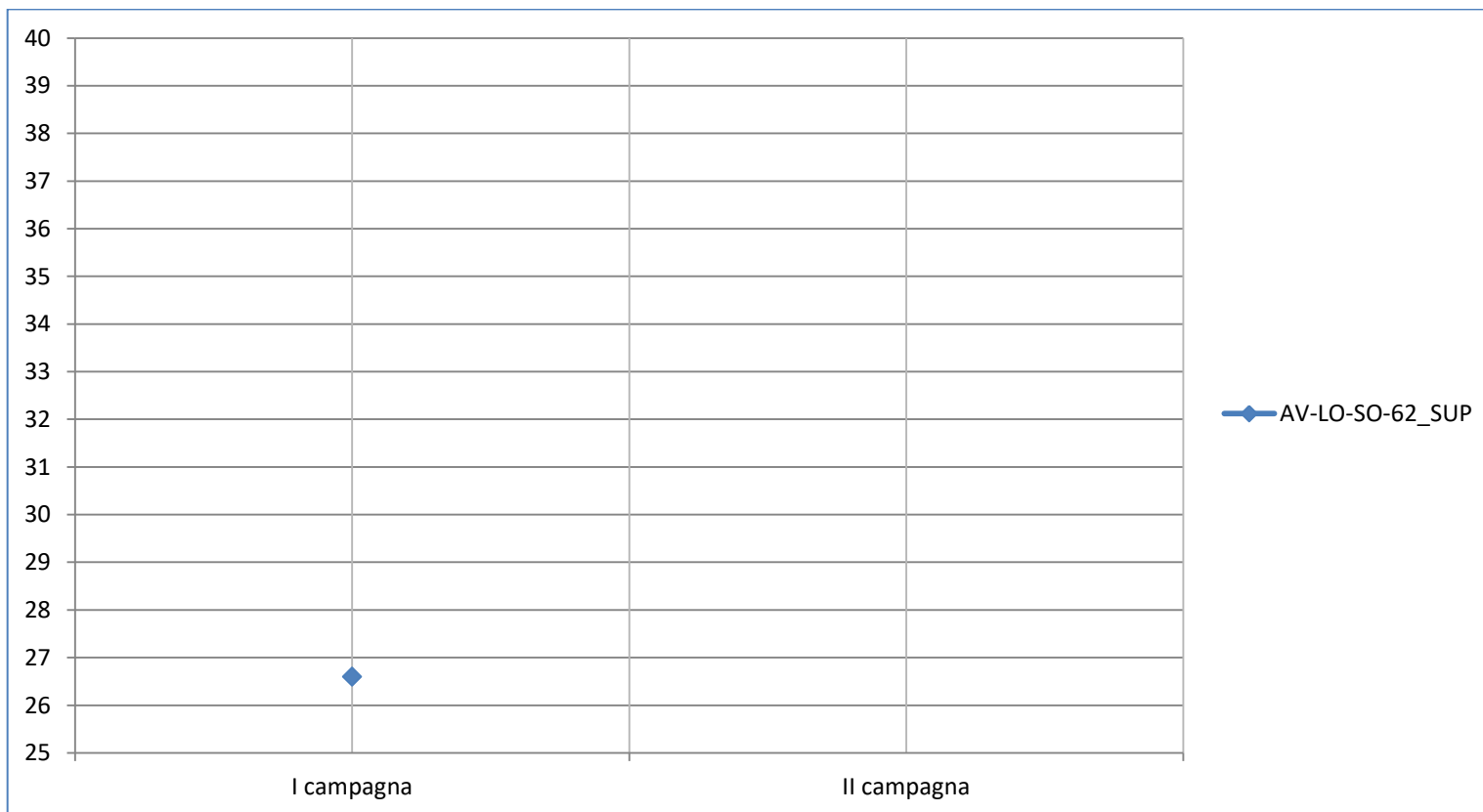


Misura	1	2
Data	27/08/2019	28/10/2019
m p.c.	65,32	63,74
m s.l.m.	85,55	87,13

**NUOVA CODIFICA:** AV-LO-SO-62\_SUP

**QUOTA (m. s.l.m.):** 153,06

*Schematizzazione del livello idrico nel piezometro*

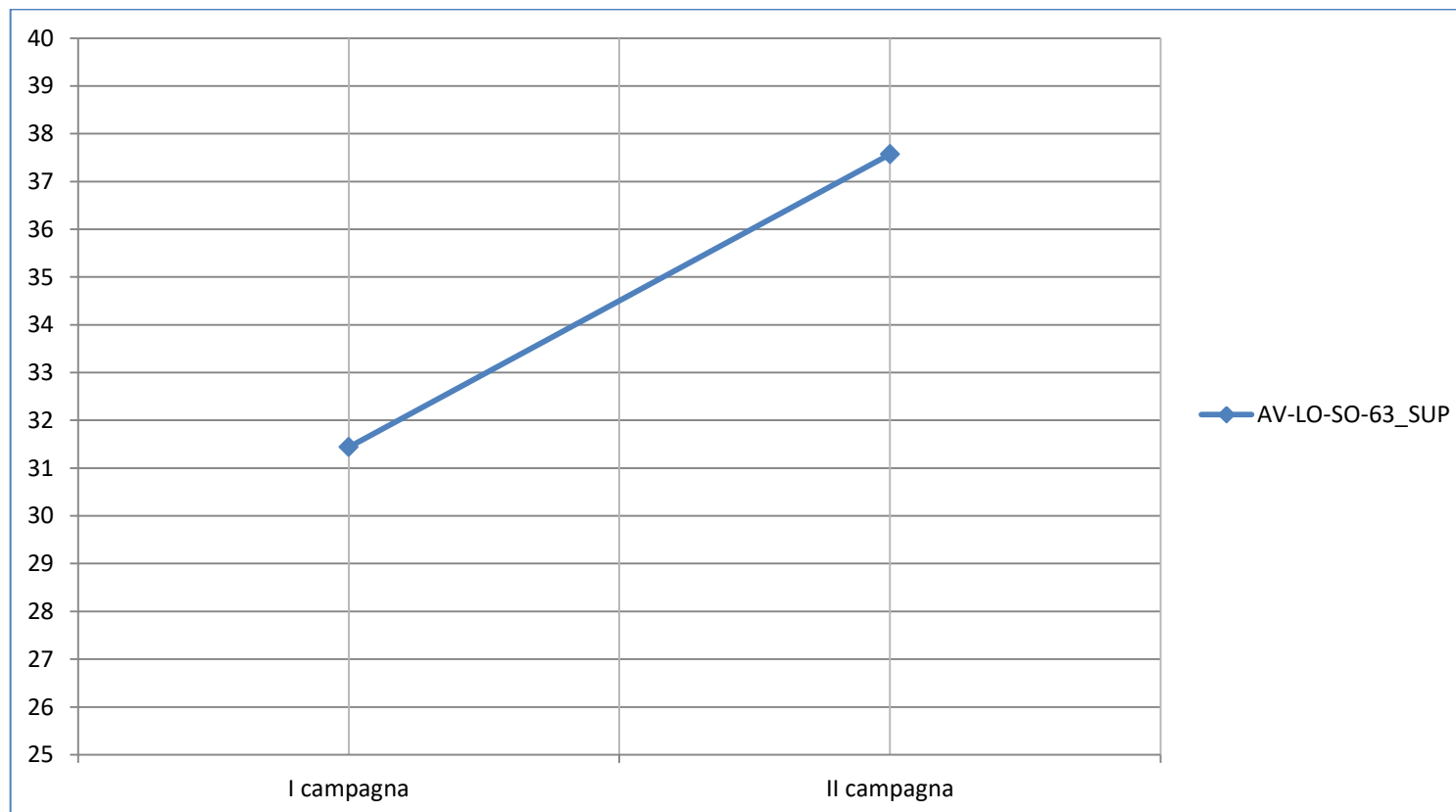


Misura	1	2
Data	27/08/2019	28/10/2019
m p.c.	26,60	n.d.
m s.l.m.	126,46	n.d.

**NUOVA CODIFICA:** AV-LO-SO-63\_SUP

**QUOTA (m. s.l.m.):** 150,872

*Schematizzazione del livello idrico nel piezometro*



Misura	1	2
Data	27/08/2019	28/10/2019
m p.c.	31,44	37,57
m s.l.m.	119,43	113,30