



LEGENDA

CONFINI:

- Confini comunali
- - - - - Confini regionali

PUNTI DI MONITORAGGIO:

- S1-F Piezometri A.V./A.C. Campagne di indagini antecedenti al 2017
- S2-F Piezometri A.V./A.C. Campagna di indagini geognostiche 2018
- S3-F Piezometri A.V./A.C. Campagna di indagini ambientali 2017-2018 (PMA) senza alcun superamento delle CSC (D.Lgs.152/06)
- S4-F Piezometri A.V./A.C. Campagna di indagini ambientali 2017-2018 (PMA) con almeno un superamento delle CSC (D.Lgs.152/06)
- S5-F Pozzi pubblici e privati da Piani di Governo del Territorio
- S6-F Pozzi pubblici e privati da banca dati Ispra (S.G.I.)



ISOPIEZOMETRICHE (in m s.m.):

- Falda Principale Superficiale
- Falde sospese

ELEMENTI IDROGEOLOGICI:

- Limiti unità idrogeologiche
- Direzione di flusso Falda Principale Superficiale
- Direzione di flusso Falda Sospesa
- Direzione del flusso di infiltrazione
- Area con falde sospese caratterizzate da scarsa continuità laterale (valori misurati non correlabili fra loro)

PROGETTO:
INFRASTRUTTURE FERROVIARIE STRATEGICHE DEFINITE DALLA LEGGE OBIETTIVO N.443/01
 LINEA AV./A.C. TORINO VENEZIA
 Tratta MILANO - VERONA
 Lotto Funzionale Brescia-Verona
PROGETTO ESECUTIVO

COMMITTENTE:
Cepav due  **Consorzio Cepav Due**
 Consorzio ENI per l'Alta Velocità  Via A. Grandi, 20/C
 25125 - Brescia (BS)

ELABORATO:
AGGIORNAMENTO STUDIO IDROGEOLOGICO E STUDIO IDROCHIMICO CARTA IDROGEOLOGICA E DEI SUPERAMENTI ANALITICI


PROGETTISTI:
 **S.InGe.A. s.r.l.**
 SOCIETA' INDAGINI GEOGNOSTICHE ED AMBIENTALI


ELABORAZIONE:
 **Indam**  **Carso**  **NCE**

TAVOLA:
8

| Rev. | OGGETTO | DATA | REDAITTO | VERIFICATO | APPROVATO |
|------|-------------|----------|---------------|-----------------|------------------|
| 0 | Emissione | 19/03/20 | Dott. Baldini | Dott. sa Parini | Dott. Geol. Poli |
| 1 | Revisione 1 | set-20 | Dott. Baldini | Dott. sa Parini | Dott. Geol. Poli |

COMMESSA: _____ TEMPO: _____

EMISSORE: Set-20 

SCALA: 1:5000 

INDAM LABORATORI s.r.l.
 SOCIETA' INDAGINI GEOGNOSTICHE ED AMBIENTALI
 CASTELMELLA - BS - Via Redipugna, 33/39
 CS4 - Fidec - Partita I.V.A. n. 0371919025
 Il Legale Rappresentante: Dr. LIBERALE FORMENTINI
 Nota SCHEDA (DS) 2/2021/164 e moderna a C/DS (DS)
 Via PO n. 119 - Codice Fiscale PFM LSL 4726 05662