


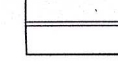










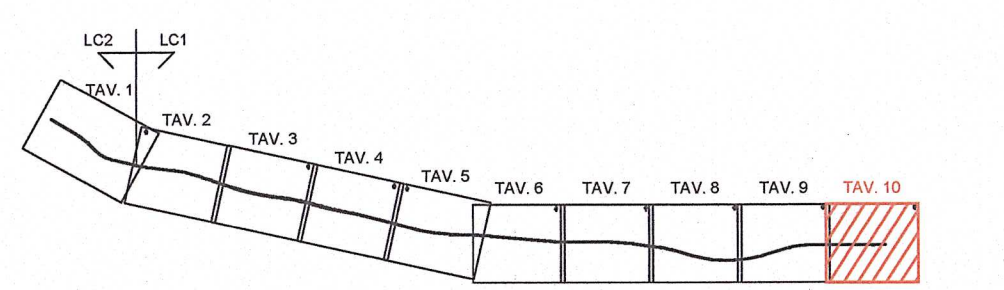


NOTE GENERALI

LEGENDA

-  VIABILITA' INTERESSATA DAL TRAFFICO DI CANTIERE
-  VIABILITA' ESISTENTE DA ADEGUARE
-  PISTE DI CANTIERE
-  OPERE IN PROGETTO
-  AREA DI STOCCAGGIO
-  AREA TECNICA
-  CANTIERI OPERATIVI
-  CANTIERI BASE
-  CANTIERI DI ARMAMENTO
-  ACQUE SOTTERRANEE - FONTANILI
-  ACQUE SOTTERRANEE - PIEZOMETRI
-  ACQUE SUPERFICIALI

QUADRO DI UNIONE



COMMITTENTE:  **RFI**
RETE FERROVIARIA ITALIANA
GRUPPO FERROVIE DELLO STATO

ALTA SORVEGLIANZA:  **ITALFERR**
GRUPPO FERROVIE DELLO STATO

GENERAL CONTRACTOR: **Cepav due**
Consorzio ENI per l'Alta Velocità

INFRASTRUTTURE FERROVIARIE STRATEGICHE DEFINITE DALLA LEGGE OBIETTIVO N. 443/01

LINEA A.V. /A.C. TORINO - VENEZIA Tratta MILANO - VERONA
Lotto funzionale Brescia-Verona
PROGETTO ESECUTIVO

PROGETTO DI MONITORAGGIO AMBIENTALE
ATLANTE CARTOGRAFICO

Acque superficiali, Acque sotterranee

Tavola 10 di 10

GENERAL CONTRACTOR		DIRETTORE LAVORI		SCALA: 1:5000
Consorzio Cepav due	Consorzio Cepav due Il Direttore del Consorzio (Ing. Luca)			
Data:		Data:		

COMMESSA	LOTTO	FASE	ENTE	TIPO DOC.	OPERA/DISCIPLINA	PROGR.	REV.
INOR	11	E	E2	P5	MB1006	009	B

PROGETTAZIONE		IL PROGETTO È	
Rev.	Descrizione	Stato	Data
A	EMMISSIONE	Stato	22/06/18
B	Revisione per aggiornamento progetto PMA	Stato	02/10/20
C		Stato	

