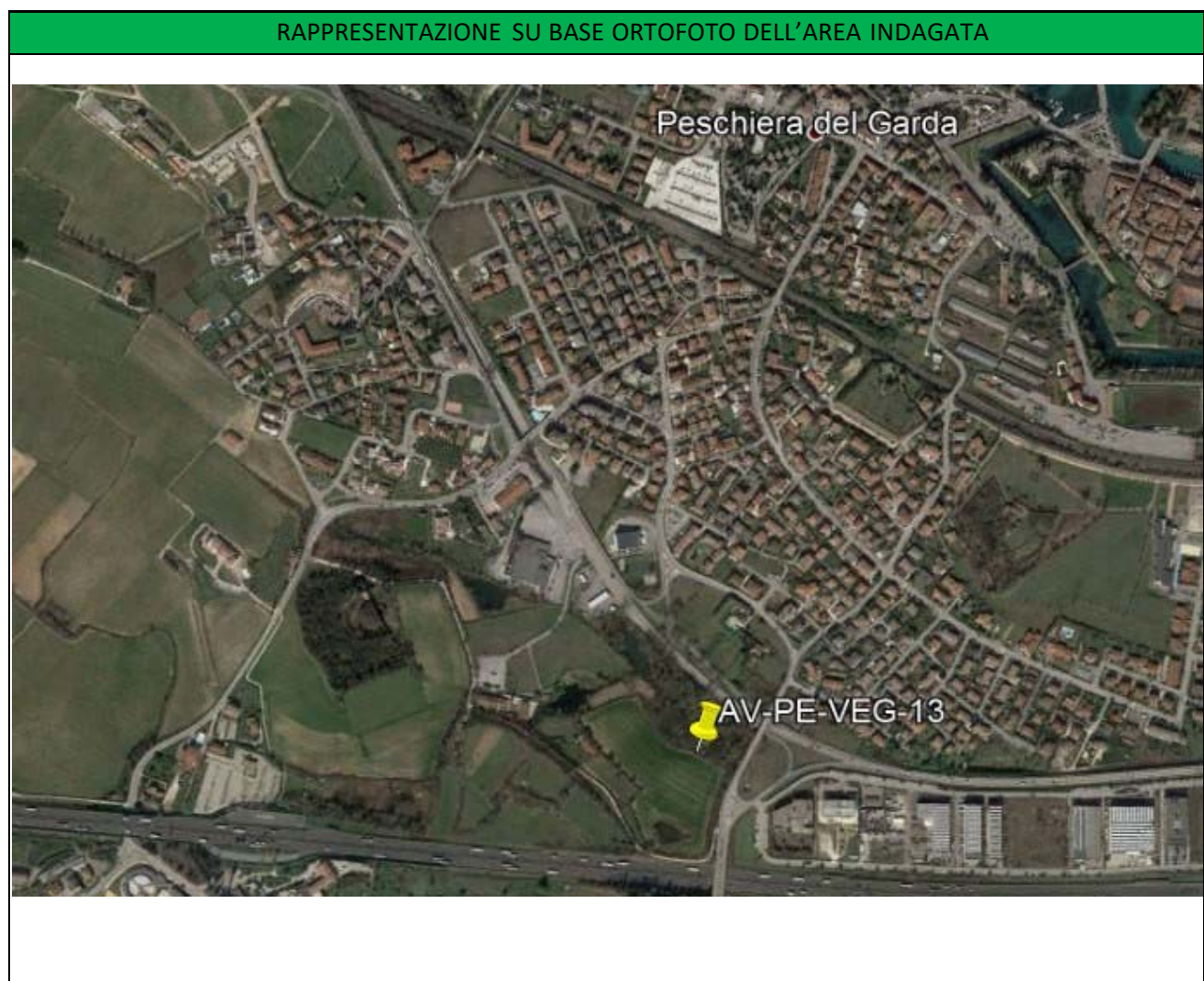


GENERAL CONTRACTOR <b>Cepav due</b> 	ALTA SORVEGLIANZA 
MONITORAGGIO AMBIENTALE LINEA FERROVIARIA AV/AC MILANO - VERONA - TRATTA BRESCIA - VERONA: LOTTO FUNZIONALE BRESCIA EST - VERONA	


COMPONENTE RF- RILIEVI FITOSOCIOLOGICI	
DATI STAZIONALI	
Comparto	VEGETAZIONE
Tratto ferroviario AV/AC di rif.	133+000
Metodica	Rilievo fitosociologico su plot permanenti
Codice identificativo area	AV-PE-VEG-13
Provincia	Verona
Comune	Peschiera
Regione	Veneto
Coordinate centroide area (Gauss Boaga Ovest)	X: 1631732
	Y: 5032250
<u>Note ai dati:</u>	



GENERAL CONTRACTOR <b>Cepav due</b> 	ALTA SORVEGLIANZA 
MONITORAGGIO AMBIENTALE LINEA FERROVIARIA AV/AC MILANO - VERONA - TRATTA BRESCIA - VERONA: LOTTO FUNZIONALE BRESCIA EST - VERONA	

PLOT 01	
Codice stazione di rilevamento	AV-PE-VEG-13-RF01
Coordinate centroide plot(Gauss Boaga Ovest)	X: 1631771
	Y: 5032272
Data di campionamento	29/09/2020
Ora di inizio	10.00
Ora di fine	10.30
Rilevatori	Dott. Mario Marziano
Meteo	Sole
Distanza cantieri - stazione di rilevamento (m)	230

#### DOCUMENTAZIONE FOTOGRAFICA

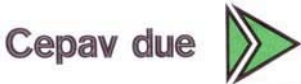



GENERAL CONTRACTOR 	ALTA SORVEGLIANZA 
MONITORAGGIO AMBIENTALE LINEA FERROVIARIA AV/AC MILANO - VERONA - TRATTA BRESCIA - VERONA: LOTTO FUNZIONALE BRESCIA EST - VERONA	

DATI RILIEVO_PLOT 01		
Tipo di vegetazione	Cariceto a <i>Carex acutiformis</i>	
Stagione	P	A
Lavorazioni al momento dei rilievi		Nessuna
Superficie rilevata m <sup>2</sup>		25
Copertura totale (%)		100
Copertura media dello strato A (%)		20
Copertura media dello strato B (%)		20
Copertura media dello strato C (%)		90
Altezza media dello strato A (m)		14
Altezza media dello strato B (m)		4
Altezza media dello strato C (m)		1,2

	Indice copertura		Sinantropiche		Infestanti		Rare	
	P	A	P	A	P	A	P	A
<b>STRATO A</b>								
<i>Alnus glutinosa</i>		2						
<b>STRATO B</b>								
<i>Alnus glutinosa</i>		2						
<i>Euonymus europaeus</i>		+						
<b>STRATO C</b>								
<i>Carex acutiformis</i>		4						
<i>Equisetum telmateja</i>		+						
<b>STRATO D</b>								
Scala di Braun - Blanquet :								
+ = presente, con copertura assai scarsa			3 = copertura 25 - 50 %					
1 = ben rappresentata , ma con copertura < 5 %			4 = copertura 50 - 75 %					
2 = abbondante, ma con copertura < 25 %			5 = copertura > 75 %					

ANALISI DEI DATI_PLOT 01		
Stagione	P	A
Numero totale di specie	4	
Numero di specie sinantropiche	0	
Copertura totale specie sinantropiche	0	
Numero totale specie infestanti	0	

GENERAL CONTRACTOR 		ALTA SORVEGLIANZA 	
MONITORAGGIO AMBIENTALE LINEA FERROVIARIA AV/AC MILANO - VERONA - TRATTA BRESCIA - VERONA: LOTTO FUNZIONALE BRESCIA EST - VERONA			
Copertura totale specie infestanti	0		
Numero specie rare e protette	0		
Copertura totale specie rare e protette	0		
<p><b>Note ai dati:</b> plot inserito in un cariceto a <i>Carex acutiformis</i> che ricopre densamente una bassura all'interno di un bosco igrofilo con prevalenza di <i>Alnus glutinosa</i>.</p>			