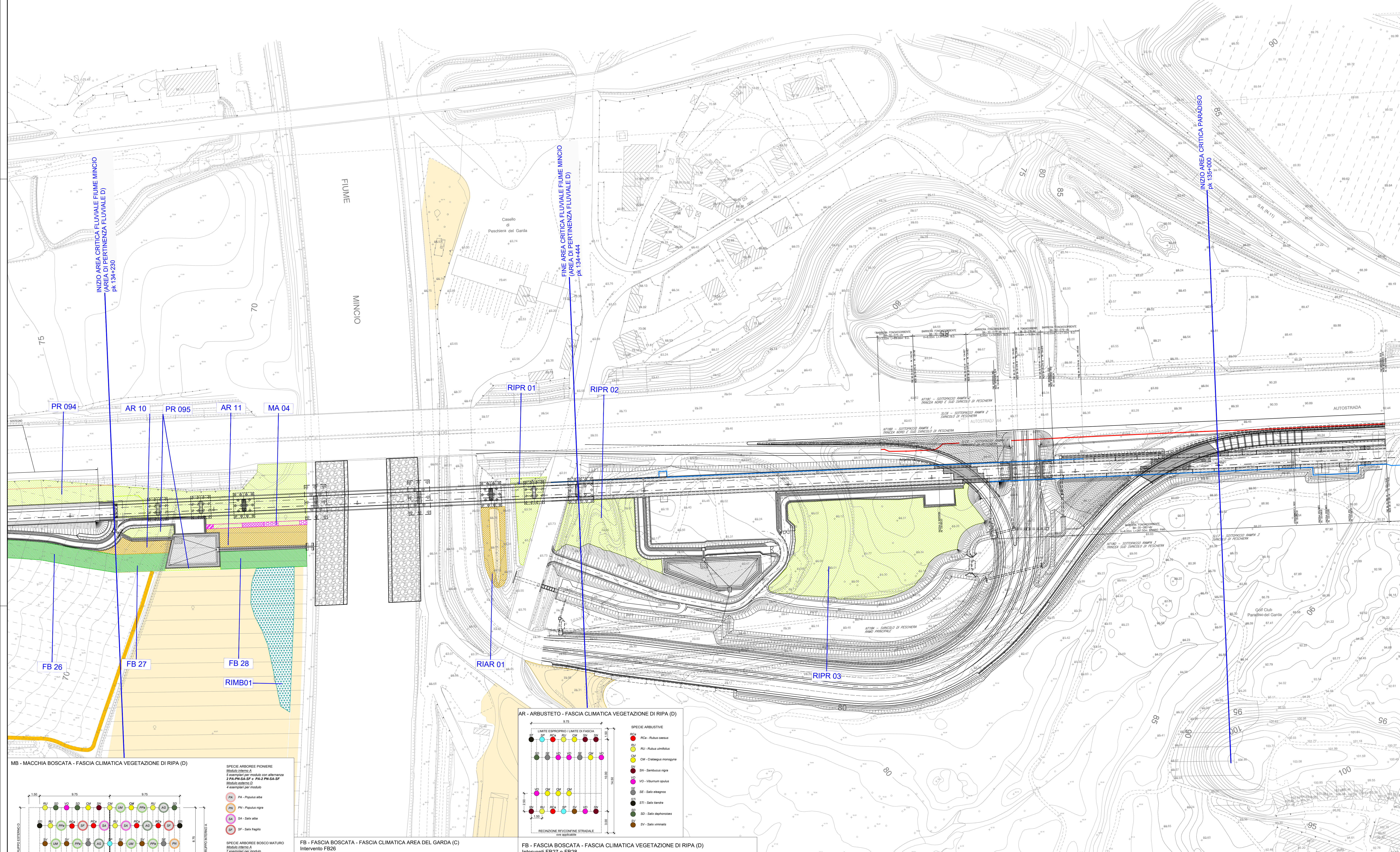
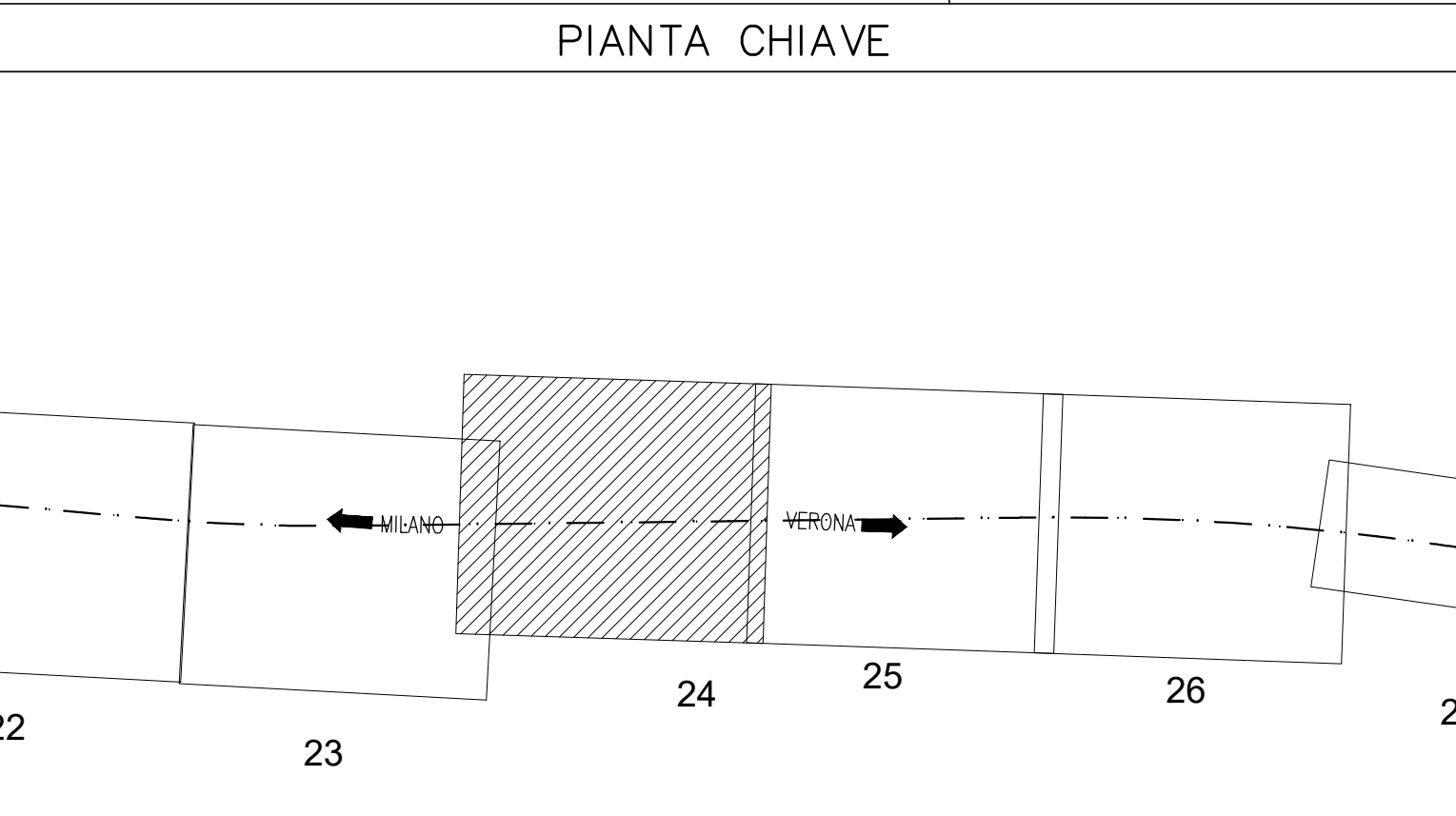


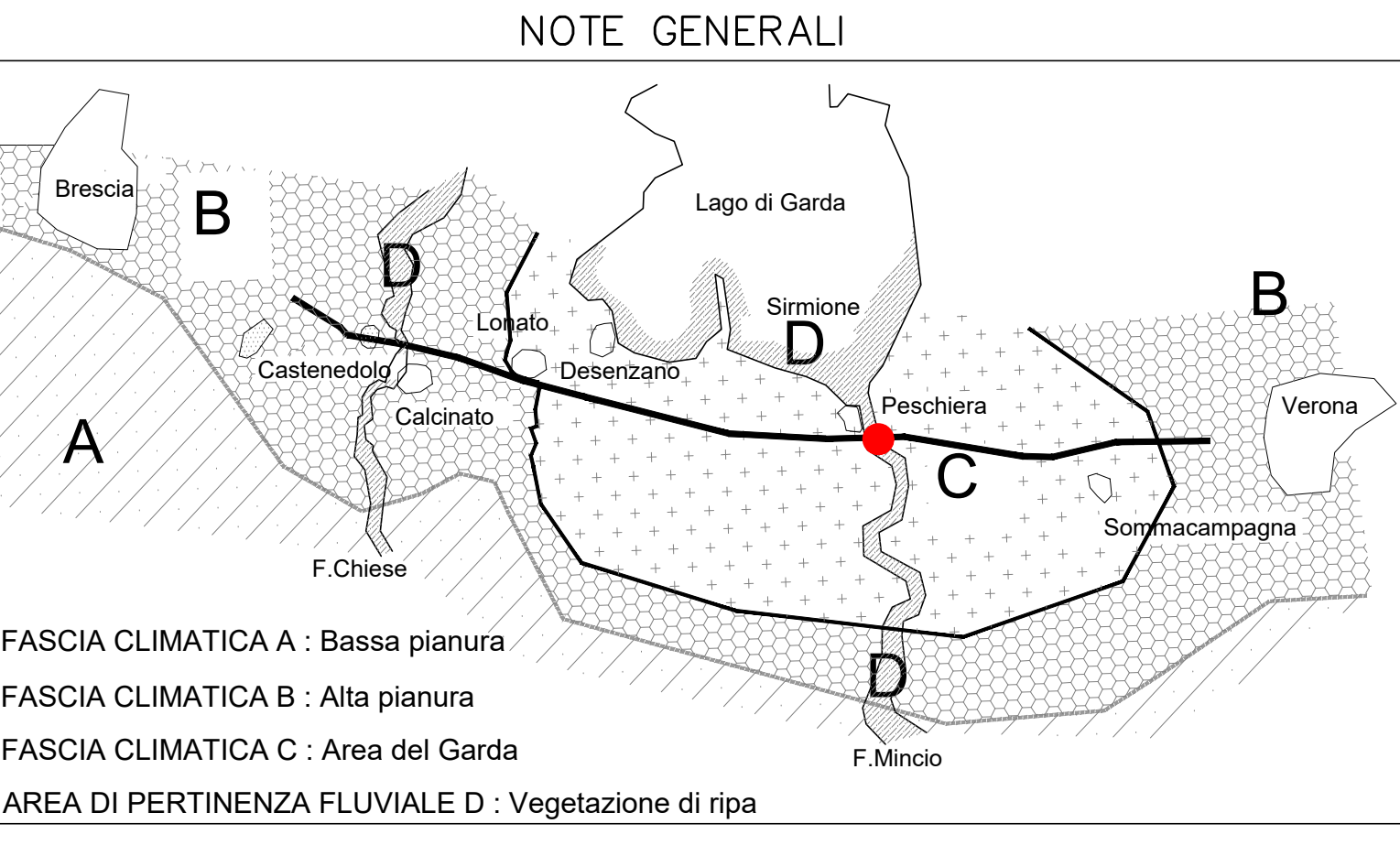
PROGRESSIVI INTERVENTI A VERDE		
Codice intervento	km	Area
PR094	134+025	134+232
PR095	134+232	134+365
RIPR01	134+367	134+530
RIPR02	134+540	134+610
RIPR03	134+685	134+830
FB26	134+095	134+232
FB27	134+330	134+465
FB28	134+303	134+365
AR10	134+220	134+270
AR11	134+295	134+365
MA04	134+295	134+365
RIAR01	134+440	134+505
RIAR02	134+330	134+355



DISEGNI DI RIFERIMENTO		
DESCRIZIONE	CODICE	
Mitigazioni a verde - Sesti impianto opere di mitigazione a verde - tav 1/3	INOR10EE2ZIA000001	
Mitigazioni a verde - Sesti impianto opere di mitigazione a verde - tav 2/3	INOR10EE2ZIA000002	
Mitigazioni a verde - Sesti impianto opere di mitigazione a verde - tav 3/3	INOR10EE2ZIA000003	
Mitigazioni a verde - Sesti impianto opere di mitigazione a verde aree critiche - tav 1/3	INOR10EE2ZIA000004	
Mitigazioni a verde - Sesti impianto opere di mitigazione a verde aree critiche - tav 2/3	INOR10EE2ZIA000005	
Mitigazioni a verde - Sesti impianto opere di mitigazione a verde aree critiche - tav 3/3	INOR10EE2ZIA000006	



LEGENDA	
INTERVENTI DI MITIGAZIONE A VERDE - TIPOLOGICI DI LINEA	
	FB - Fascia boscata
	PR - Prato
	RIPR - Prato su aree da non espropriare
	AR - Arbusteto
	RIAR - Arbusteto su aree da non espropriare
	MB - Macchia boscata
	RIMB - Macchia boscata su aree da non espropriare
	Fascia interna A
	Fascia esterna B e C
	Fascia esterna D
	MA - Mitigazione a verde viadotto - Lato nord
	M1N
	M2N
	M3N
	MA - Mitigazione a verde viadotto - Lato sud
	M1S
	M2S
	M3S
	VE - Vegetazione esistente in aree critiche
ACCESSIBILITA' AREE DI MITIGAZIONE A VERDE	
	Viabilità interpodereale
	Aree aggiuntive da espropriare/asservire



COMMITTENTE: **GRUPPO FERROVIE DELLO STATO**

ALTA SORVEGLIANZA: **GRUPPO FERROVIE DELLO STATO**

GENERAL CONTRACTOR: **Cepav due**
Consorzio ENI per F. Alta Velocità

INFRASTRUTTURE FERROVIARIE STRATEGICHE DEFINITE DALLA LEGGE OBIETTIVO N. 443/01

LINEA A.V. I.A.C. TORINO - VENEZIA Tratta MILANO - VERONA
Lotto funzionale Brescia-Verona
PROGETTO ESECUTIVO

IA11 - MITIGAZIONI AMBIENTALI
Planimetria da km 134+250 a km 135+100

GENERAL CONTRACTOR	DIRETTORE LAVORI	SCALA:
Consorzio Cepav due		1:1.000

Rev.	Descrizione	Revisore	Data	Verificato	Data	Progettista	Data
A	Emissione		15/05/19		15/05/19		15/05/19
B	Revisione istruttoria		30/05/20		30/05/20		30/05/20
C	Revisione istruttoria		30/05/20		30/05/20		30/05/20

CGI 75144733AA
Progetto cofinanziato dalla Unione Europea
File: INOR10EE2PTIA100019B_10.dwg
CUP: F81H9100000008

